

Відомість основного комплексу креслень

Аркуш	Найменування	Примітки
ДПТ- 1	Загальні дані (Початок)	
ДПТ- 2	Загальні дані (Закінчення)	
ДПТ- 3	Схема розташування території в планувальній структурі населеного пункту М 1:10000.	
ДПТ- 4	План існуючого використання території М 1:1000.	В повному складі ДПТ
ДПТ- 5	Опорний план М 1:1000.	В повному складі ДПТ
ДПТ- 6	Схема планувальних обмежень М 1:1000. План червоних ліній М 1:1000.	В повному складі ДПТ
ДПТ- 7	Проектний план М 1:1000.	
ДПТ- 8	Схема організації руху транспорту і пішоходів М 1:1000. Поперечні профілі вулиць М 1:100. Схема інженерної підготовки та вертикального планування М 1:1000.	В повному складі ДПТ

Відомість посилання та додаткових документів

Аркуш	Найменування	Примітки
ДСТУ Б А 2.4-2-2009	Основні умовні графічні позначки і зображення на ГП	
ДБН Б.1.1-14 2012	Склад та зміст детального плану території	
ДБН В.1.1-7-2016**	Захист від пожежі. Пожежна безпека об'єктів будівництва	
ДСП 173-96	Державні санітарні правила планування та забудови населених пунктів	
ДБН Б.2.2-12:2019	«Планування і забудова територій»	
Закон України	Про регулювання містобудівної діяльності	

						19-2020- ДПТ			
Змін	Кільк	Арк	Недок	Підпис	Дата				
ГАП		Микитенко				Загальні дані (Початок)	Стадія	Аркуш	Аркушіє
							ДПТ	1	
Розробив		Т.Микитенко					ФОП Микитенко Василь Андрійович		
Перевірів		Микитенко							

Загальні вказівки

- 1 «Детальний план території земельної ділянки загальною площею 11,4188га, із якої 6,5386га для індивідуального садівництва розташованої за межами населеного пункту с. Стрижівка Коростишівського району Житомирської області» розроблено в відповідності та в об'ємі вимог ДБН Б.1.1-14:2012. «Склад та зміст детального плану території»
2. Розділ виконано згідно вимог норм та і правил.
3. Всі розміри в кресленнях марки ДПТ показані в метрах.
4. На кресленнях розділу ГП умовні позначення прийняті в відповідності до ДСТУ Б А 2.4 - 2. 2009.

ТЕХНІКО-ЕКОНОМІЧНІ ПОКАЗНИКИ

№ п/п	Найменування	Одиниці виміру	Показник
1	Площа земельної ділянки	га	11,4188
	- в тому числі для індивідуального садівництва	га	6,5386
2	Поверховість	поверхів	Відсутня забудова
3	Площа твердих покриттів:		
	В т.числі - асфальтобетонних	м ²	-
	- Покриття, що проектується	м ²	12 200,0
	- Покриття, що демонтується	м ²	Відсутнє
4	Площа зелених насаджень в межах вуличної мережі	м ²	3050,5
5	Площа зелених насаджень за межами ділянки	м ²	-
6	Коефіцієнт озеленення	%	Відповідно до норм
7	Коефіцієнт забудови, площа забудови	%/м ²	Відсутня забудова

Примітка.

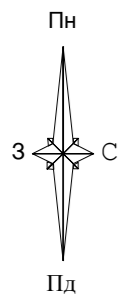
Техніко – економічні показники по розділу «Генеральний план» зміняться при виконанні додаткових робіт після розроблення проекту реконструкції. В цьому випадку даною роботою параметри цих показників не обмежуються.

Головний архітектор проекту

В.А. Микитенко

						19-2020- ДПТ		
Змін	Кільк	Арк	Недок	Підпис	Дата			
ГАП		Микитенко				Стадія	Аркуш	Аркушів
						ДПТ	2	
Розробив		Микитенко				Фізична особа-підприємець Микитенко Василь Андрійович		
Перевірів		Т.Микитенко						
						Загальні дані (Закінчення)		

**СХЕМА РОЗТАШУВАННЯ ЗЕМЕЛЬНОЇ ДІЛЯНКИ
В ПЛАНУВАЛЬНІЙ СТРУКТУРІ НАСЕЛЕНОГО ПУНКТУ М1:10 000**



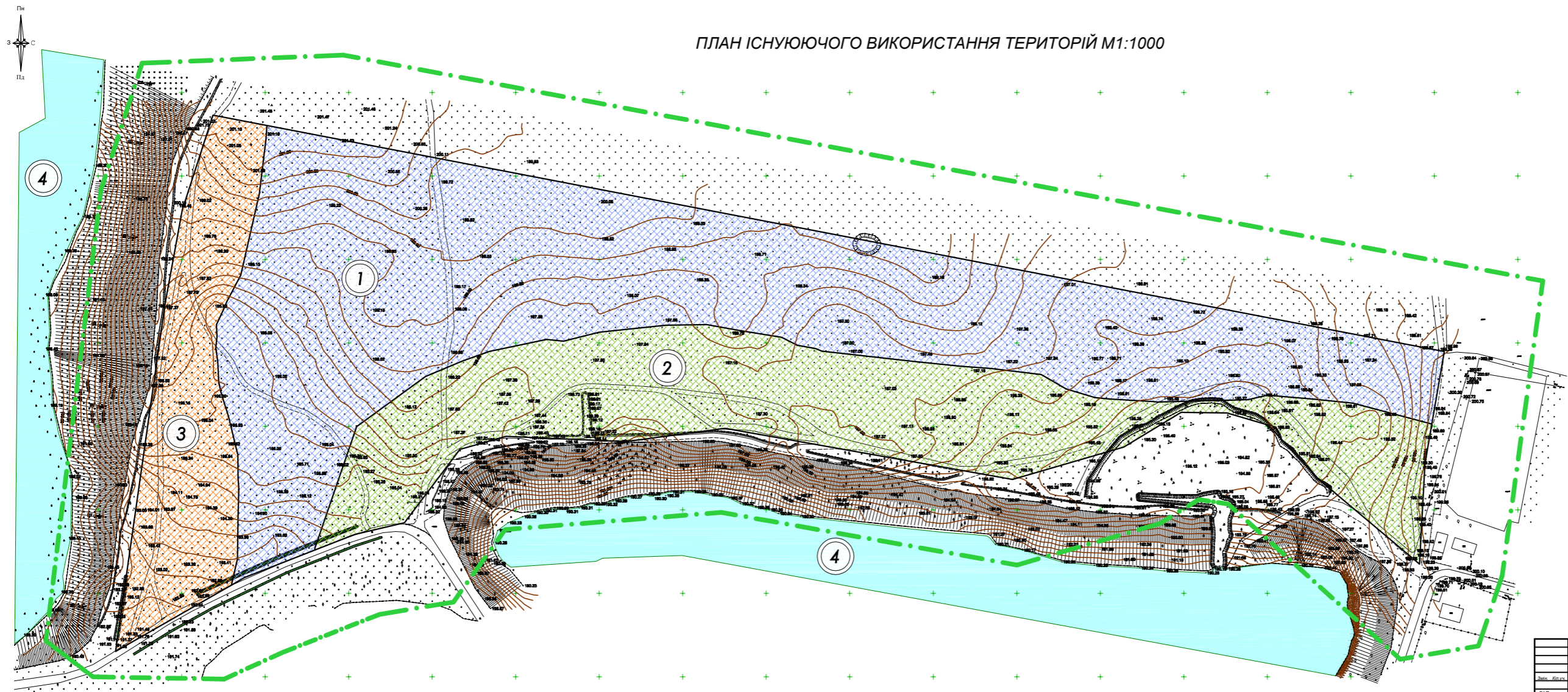
Умовні позначення

Позначення	Назва
①	Землі комунальної власності. Кадастровий номер 1822587000:04:000:0390. Цільове призначення: Землі запасу. Площа: 6.5386 га
②	Землі комунальної власності. Кадастровий номер 1822587000:04:000:0389. Цільове призначення: Землі запасу. Площа: 3.4525 га
③	Землі комунальної власності. Кадастровий номер 1822587000:04:000:0388. Цільове призначення: Землі запасу. Площа: 1.4277 га
④	Карьер

					19-2020-ДПТ				
					Детальний план території земельної ділянки загальною площею 11,4188 га, із якої 6,5386 га для індивідуального садівництва, розташованої за межами населеного пункту с. Стрижівка Коростишівського району Житомирської області				
Змін.	Кіл.уч.	Аркуш	Недок.	Підпис	Дата	Стадія	Аркуш	Аркуші	
		ГАП	Микитенко			ДПТ	3	9	
Розробив	Микитенко	Схема розташування земельної ділянки в планувальній структурі населеного пункту М1:10 000					ФОП Микитенко Василь Андрійович		
Перевірів	Т.Микитенко								

Взам. інв. №
Підпис та дата
Інв. №

ПЛАН ІСНУЮЧОГО ВИКОРИСТАННЯ ТЕРИТОРІЙ М 1:1000



Умовні позначення

Позначення	Назва
1	Землі комунальної власності. Катастровий номер: 1822587000.04.000.0390. Цільове призначення: Землі залясу. Площа: 6.5386 га
2	Землі комунальної власності. Катастровий номер: 1822587000.04.000.0389. Цільове призначення: Землі залясу. Площа: 3.4525 га
3	Землі комунальної власності. Катастровий номер: 1822587000.04.000.0388. Цільове призначення: Землі залясу. Площа: 1.4277 га
4	Кар'єр
—	Межі розроблення ДПТ

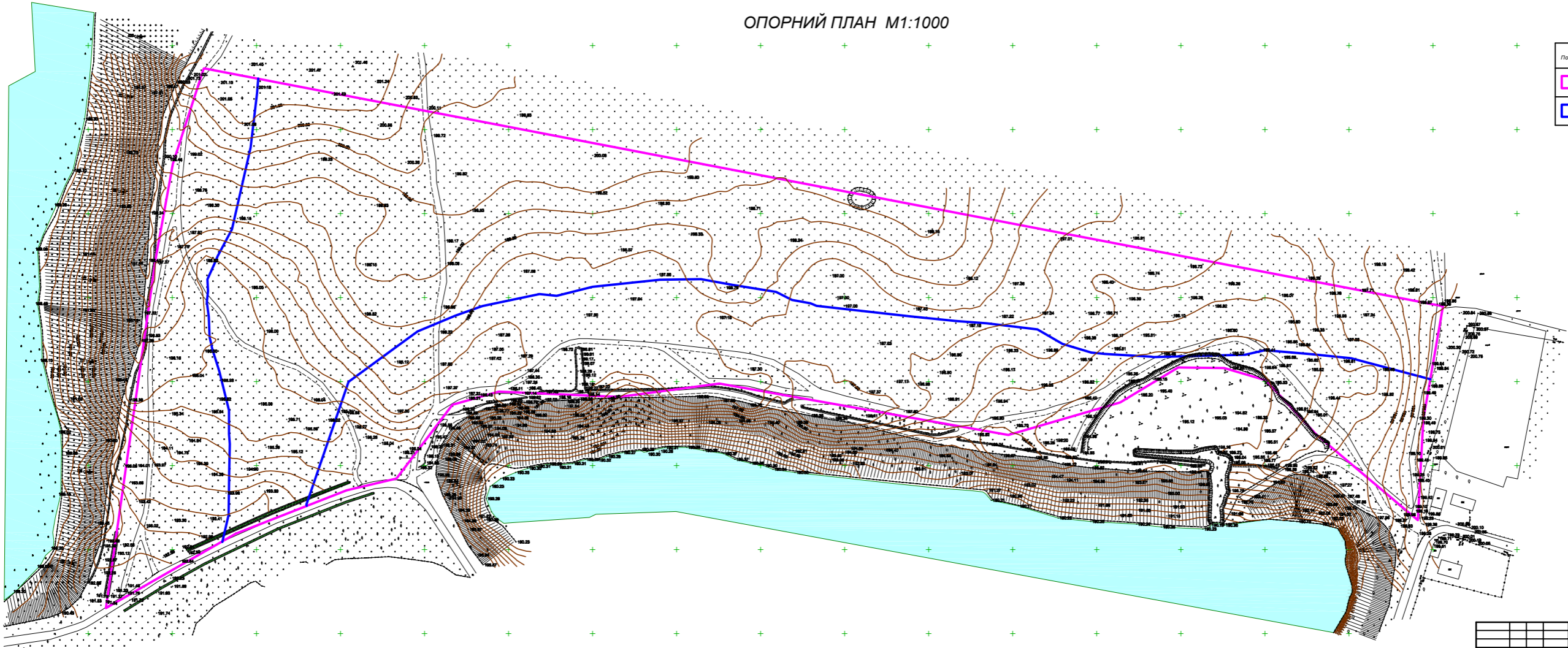
		19-2020-ДПТ	
Детальний план території земельної ділянки загальною площею 11,4188 га, і номер 6.5386 га для індивідуального садибництва, розташованої за межами населеного пункту с. Стрипичів Коростівського району Житомирської обл.			
Зем.	Кат. ку.	Адрес.	Діляч.
ГАП	Міліметро	Станд.	ДПТ 4
Розробка	Міліметро	ФОРМ	4
Перевірка	Міліметро	Василь Андрійович	і

1:1000
19-2020-ДПТ

Формат А3



ОПОРНИЙ ПЛАН М1:1000



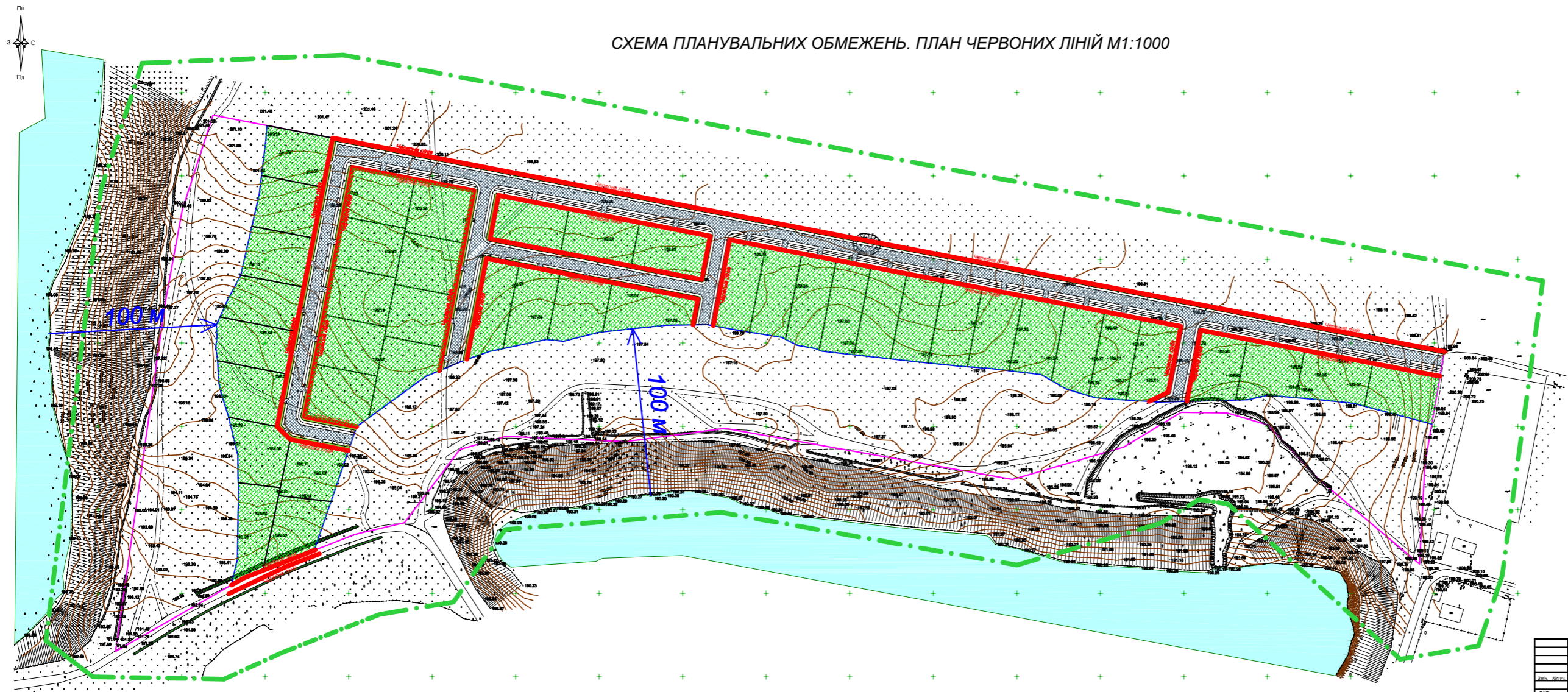
Умовні позначення

Позначення	Назва
	Межа земельних ділянок за кадастровим номером 1802087000:04:000:0376 за даними публічної кадастрової карти України заवालною площею 11.4188 га
	Приблизна захисна смуга عرضом 100 м

		19-2020-ДПТ	
Детальний план території земельної ділянки заवालною площею 11.4188 га, і кат. 6.5386 га для індивідуального садиництва, розташованої за межнями населеного пункту с. Стрипичів Коростівського району Житомирської обл.			
Лист	Код к-т	Автори	Дата
ГАП	Місцеві	Степан	Август
Розробка	Місцеві	ДПТ	5
Перевірка	Місцеві	Ф.О.П. Місцеві	Василь Андрійович
		Опорний план М1:1000	
		Формат А3+4	

1802087000:04:000:0376
 1802087000:04:000:0376

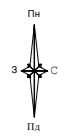
СХЕМА ПЛАНУВАЛЬНИХ ОБМЕЖЕНЬ. ПЛАН ЧЕРВОНИХ ЛІНІЙ М1:1000



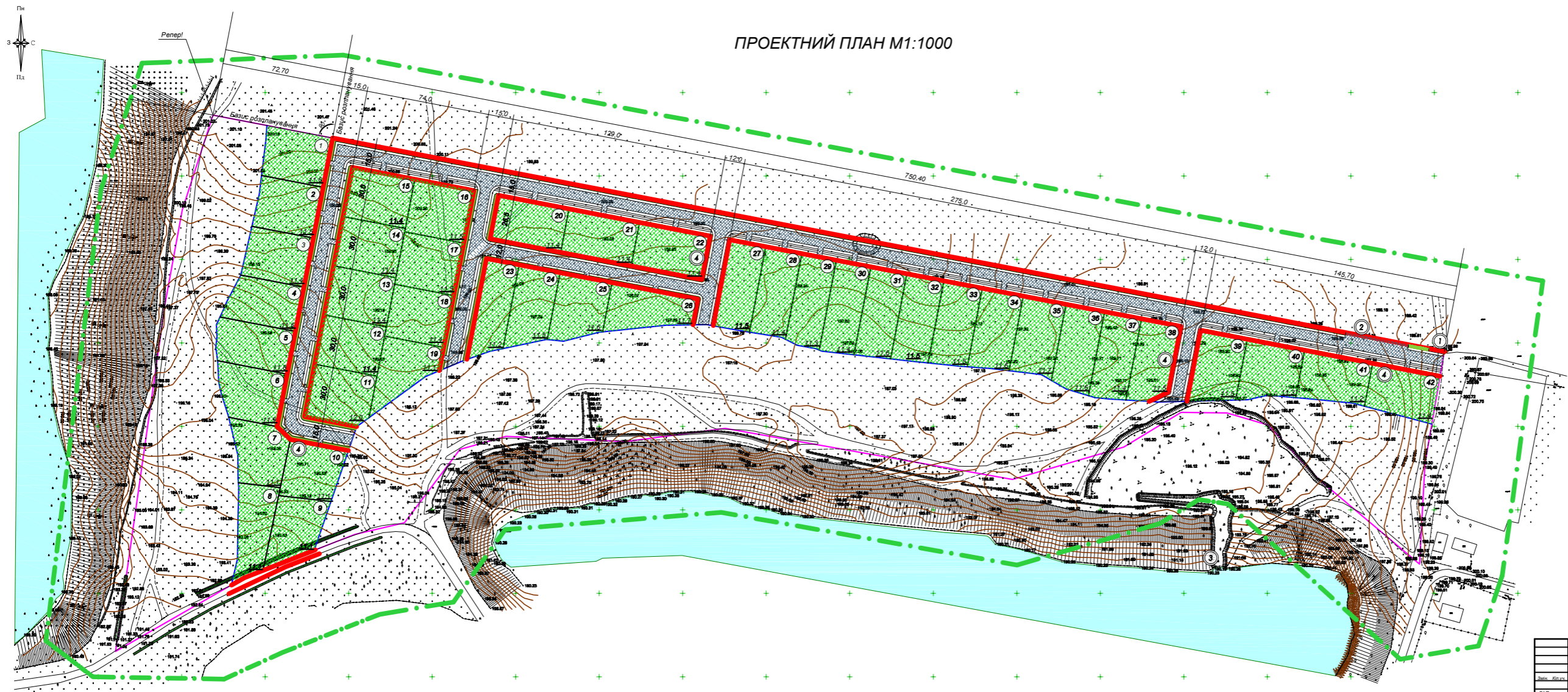
Умовні позначення

Позначення	Назва
	Межі земельних ділянок за кадастровим номером 182287000:04:000:0376 задоволюючи публічної кадастрової карти України заवालною площею 11.4188 га
	Приблизна захисна смуга вобовини 100 м
	Червоні лінії
	Межі розробки ДПТ

		19-2020-ДПТ	
		Детальний план території земельної ділянки заवालною площею 11.4188 га, і номер 6.5386 за для індивідуального садибництва, розташованої за межам населеного пункту с. Стрипичів Каросинського району Житомирської обл.	
Лист	Код	Автори	Дата
ГАП	Милитенко	Степан	Август
Розробка	Милитенко	ДПТ	6
Перевірка	Милитенко	Василь Андрійович	І
		Схема планувальних обмежень. План червоних ліній М 1:1000	
		ФОРМА А34	



ПРОЕКТНИЙ ПЛАН М1:1000



Умовні позначення

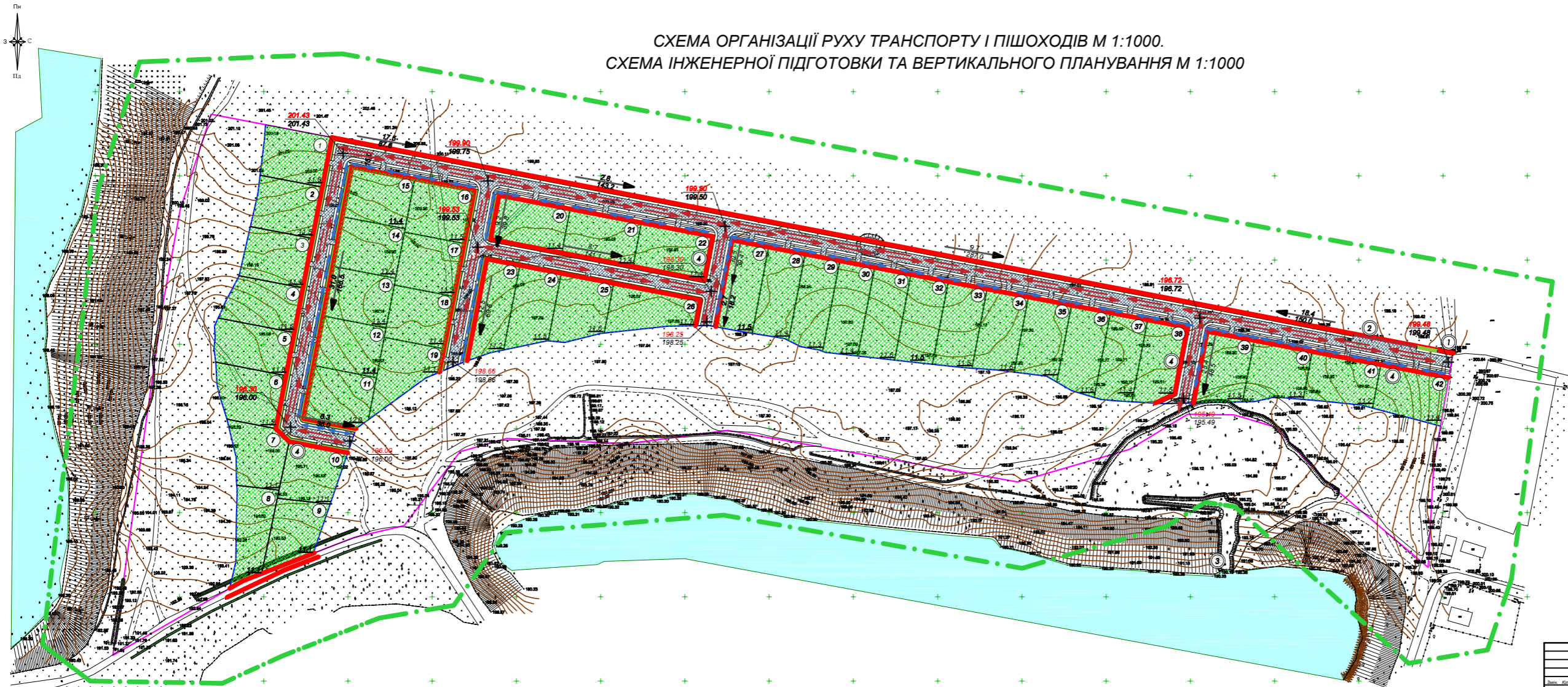
Позначення	Назва
	Межі земельних ділянок за кадастровим номером 180287000:04:000:0375 задоволюючи вимоги публічної кадастрової карти України зовнішньою площею 11.4188 га
	Прибережна захисна смуга зовнішньою площею 100 м
	Червоні лінії
	Межі розробки ДПТ
	1 Номер земельної ділянки
	11.4 Площа земельної ділянки

Експлікація будівель і споруд

Позиція	Назва	Примітка
1	Майданчик для сінглтонктейнерів	Проект
2	Майданчик для тимчасового паркування автомобілів	Проект
3	Пірс "Мокрий каюцький"	Проект
4	Об'єкт торгівлі	Проект

		19-2020-ДПТ	
Детальний план території земельної ділянки зовнішньою площею 11.4188 га, і межі 6.5386 га для індивідуального садівництва, розташованої за межями населеного пункту с. Стрипичів Каросинського району Житомирської обл.			
Лист	Код	Датум	Ділянка
ГАП	Місцевість	Станція	ДПТ 7 1
Розробка	Місцевість	Проектний план М 1:1000	
Перевірка	Місцевість	Ф.О.П. Микитенко Василь Андрійович	
		Формат А3/4	

**СХЕМА ОРГАНІЗАЦІЇ РУХУ ТРАНСПОРТУ І ПІШОХОДІВ М 1:1000.
СХЕМА ІНЖЕНЕРНОЇ ПІДГОТОВКИ ТА ВЕРТИКАЛЬНОГО ПЛАНУВАННЯ М 1:1000**



Умовні позначення

Позначення	Назва
	Межі земельної ділянки за кадастровим номером 1822587000:04:000:0378 за даними публічної кадастрової карти України за величиною площі 11,4188 га
	Прибережна захисна смуга водойми 100 м
	Червоні лінії
	Межі розробки ДПТ
	Номер земельної ділянки
	Площа земельної ділянки
	Графік руху автотранспорту
	Графік руху пішоходів
	Ухил в проміллі в тисячницях Відстань в метрах
	Планувальна відмітка Існуюча відмітка

Експлікація будівель і споруд

Позиція	Назва	Примітка
1	Майданчик для сміттєконтейнерів	Проект
2	Майданчик для тимчасового паркування автомобілів	Проект
3	Пірс "Мокрий колодезь"	Проект
4	Об'єкт торгівлі	Проект

		19-2020-ДПТ	
		Детальний план території земельної ділянки за величиною площі 11,4188 га і мей 6,5386 га для індивідуального садівництва, розташованої за межами населеного пункту с. Стрипичів Коростівського району Житомирської обл.	
Лист	Кількість	Архив	Архив
ГЛП	Міцнісно	ДПТ	В
Розробка	Міцнісно	ФОРМ. Міцнісно	
Перевірка	Міцнісно	Василь Андрійович	
		Формат А3	