

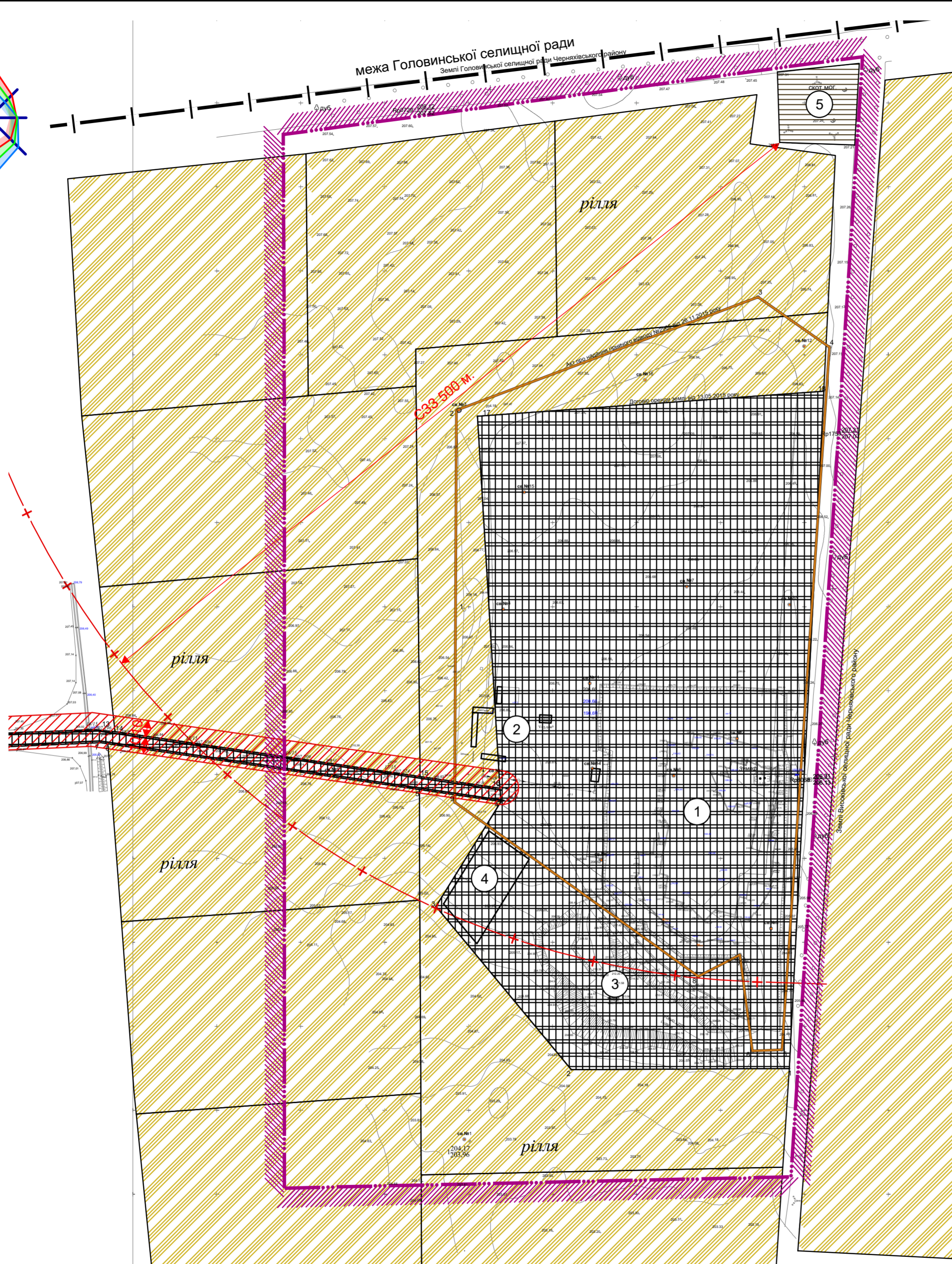
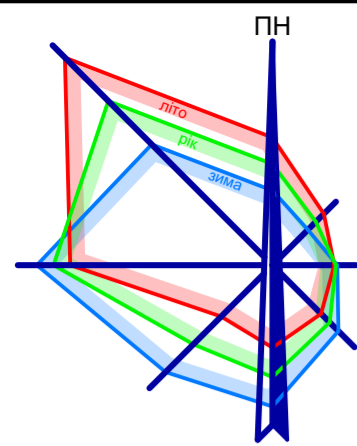
УСЛОВНЫЕ ОБОЗНАЧЕНИЯ

[Symbol]	РАЙОННЫЙ ЦЕНТР
[Symbol]	ЦЕНТР УСАДЬБЫ ХОЗЯЙСТВА
[Symbol]	ЦЕНТРЫ БРИГАД И ОТДЕЛЕНИЯ
[Symbol]	ГРАНИЦЫ
[Symbol]	ГРАНИЦЫ АДМИНИСТРАТИВНЫХ РАЙОНОВ
[Symbol]	ГРАНИЦЫ ЗЕМЛЕПОЛЬЗОВАНИЯ
[Symbol]	АВТОДОРОГИ
[Symbol]	ОБЩЕГОСУДАРСТВЕННОГО ЗНАЧЕНИЯ
[Symbol]	РЕСПУБЛИКАНСКОГО ЗНАЧЕНИЯ
[Symbol]	ОБЛАСТНОГО ЗНАЧЕНИЯ
[Symbol]	МЕСТНОГО ЗНАЧЕНИЯ
[Symbol]	ЖЕЛЕЗНЫЕ ДОРОГИ И СТАНЦИИ
[Symbol]	ЗЕЛЕНАЯ ЗОНА
[Symbol]	РЕКИ, ПРУДЫ
[Symbol]	ОСУШЕНИЕ
[Symbol]	ОРОШЕНИЕ
[Symbol]	ЛЕСА ГОСЛЕСФОНДА
[Symbol]	ЛЕСА КОЛХОЗНО-СОВХОЗНЫЕ
[Symbol]	САДЫ
[Symbol]	ХМЕЛЬНИКИ
[Symbol]	ФЕРМЫ И СЕЛЬХОЗКОМПЛЕКСЫ
[Symbol]	ПРОМШЛОЩАДКИ
[Symbol]	ПРОМЫШЛЕННОСТЬ
[Symbol]	ПИЩЕВАЯ
[Symbol]	1. СЫРОВАРЕНИЕ
[Symbol]	2. КОЖАРИТНО-КОЖОРАРНОЕ
[Symbol]	3. КОЖАРИТ
[Symbol]	ЛЕГКАЯ
[Symbol]	1. ШВЕЙНО-ЗАВИЗУЮЩИЕ ПРЕДМЕТЫ (ПОДШИВКА)
[Symbol]	2. РАКЕТНО-ПРОМЫШЛЕННАЯ
[Symbol]	МЕТАЛЛООБРАБОТКА
[Symbol]	ПРОМЫШЛЕННЫЕ ПРЕДМЕТЫ (ПРОМЫШЛЕННАЯ)
[Symbol]	ДЕРЕВООБРАБАТЫВАЮЩАЯ
[Symbol]	ПРОМЫШЛЕННЫЕ ПРЕДМЕТЫ (ДЕРЕВО)
[Symbol]	СТРОИТЕЛЬНЫЕ МАТЕРИАЛЫ
[Symbol]	ПРОЧЕЕ
[Symbol]	ПРОМЫШЛЕННЫЕ ПРЕДМЕТЫ
[Symbol]	ПАМЯТНИКИ
[Symbol]	АРХЕОЛОГИИ
[Symbol]	АРХИТЕКТУРЫ
[Symbol]	ПИОНЕРЛАГЕРЯ
[Symbol]	БАЗЫ ОТДЫХА
[Symbol]	ПЛЯЖИ
[Symbol]	ЗОНЫ ОТДЫХА
[Symbol]	ОЧИСТНЫЕ СООРУЖЕНИЯ
[Symbol]	САНИТАРНЫЕ ЗОНЫ
[Symbol]	МУСОРОСВАЛКИ
[Symbol]	ПОЛЕЗНЫЕ ИСКОПАЕМЫЕ
[Symbol]	ГРАНИТ / КАРЬЕР /
[Symbol]	ТОРФ

Розташування території розроблення ДПТ

						442 / 2020 - ГП			
						Детальний план території земельних ділянок, що розташовані за межами населеного пункту на території Високівської сільської ради Черняхівського району Житомирської області			
Зм.	Кільк.	Арк.	Недок.	Підпис	Дата	Генеральний план	Стадія	Аркуш	Аркушів
							ДПТ	1	
ГАП	Радченко			[Signature]			Схема розташування території у планувальній структурі району		
	Розробив	Острогляд		[Signature]					 ТОВ "БАЗИС" м. Житомир
	Перевірив	Радченко		[Signature]					

Зам. інв. №
Підпис і дата
Інв. № ориг.



Умовні позначення

Позначення		Найменування
Існуюче	Проектне	
		Територія виробничого призначення
		Територія спеціального призначення
		Територія сільськогосподарського призначення
		Санітарно захисна зона скотомогильника 500 м. (відповідно до ДСП 173-96)
		Охоронна зона повітряної та підземної ліній електропередач, (п. 5, постанова "Про затвердження Правил охорони електричних мереж")
		Межа гірничого відводу
		Межа розроблення ДПТ
		Межа селищної ради

Експлікація будівель і споруд

№ п/п	Назва будівлі	Поверховість	Прмітка
1	Кар'єр		
2	Проммайданчик		
3	Тимчасовий відвал скельних порід		
4	Склад готової продукції		
5	Скотомогильник (законсервований)		

1. Санітарно захисна зона скотомогильника 1000 м. відповідно до "Правил облаштування і утримання (існуючих) худобомогильників та біотермічних ям для захоронення трупів тварин у населених пунктах України"

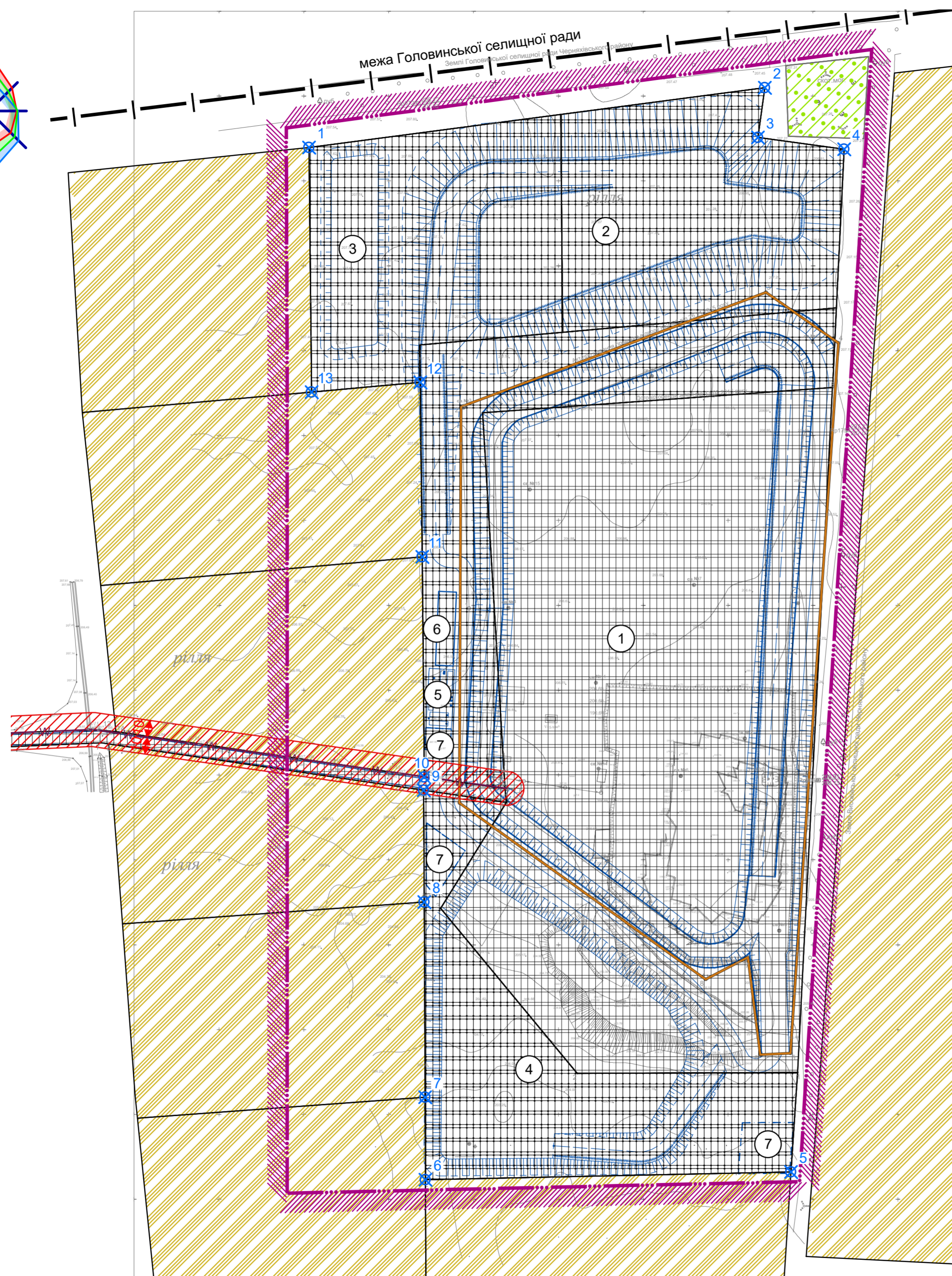
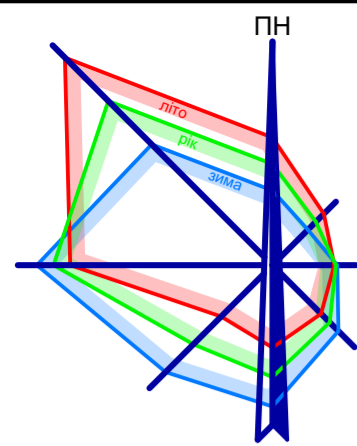


Інв. № ориг. Підпис і дата Зам. інв. №

442 / 2020 - ГП

Детальний план території земельних ділянок, що розташовані за межами населеного пункту на території Високівської сільської ради Черняхівського району Житомирської області

Зм.	Кільк.	Арк.	№ док.	Підпис	Дата	Стадія	Аркуш	Аркушів
ГАП	Радченко					Генеральний план	ДПТ	2
Розробив	Острогляд					План існуючого використання території. Схема існуючих планувальних обмежень, М1:2000		ТОВ "БАЗИС" м. Житомир
Перевірів	Радченко							



Умовні позначення


Позначення		Найменування
Існуюче	Проектне	
		Територія виробничого призначення
		Територія зелених насаджень спеціального призначення
		Територія сільськогосподарського призначення
		Повітряна лінія електропередач
		Охоронна зона повітряної та підземної ліній електропередач, (п. 5, постанова "Про затвердження Правил охорони електричних мереж")
		Межа розроблення ДПТ
		Межа гірничого відводу
		Межа селищної ради

Експлікація будівель і споруд

№ п/п	Назва будівлі	Поверховість	Прмітка
1	Кар'єр		
2	Відвал розкривних порід		
3	Тимчасовий відвал ґрунтово-рослинного шару		
4	Площа тимчасового відвалу скельних порід		
5	Проммайданчик		
6	Стоянка для автомобілів		
7	Склад готової продукції		

Таблиця координат ділянки

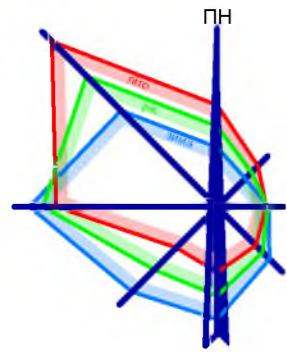
№ Точ.	Координата: X	Координата: Y	№ Точ.	Координата: X	Координата: Y
1	323803,14	5591919,74	8	323870,96	5591475,14
2	324071,68	5591954,96	9	323870,65	5591541,02
3	324067,62	5591925,66	10	323871,02	5591548,80
4	324118,42	5591918,76	11	323869,72	5591678,48
5	324087,14	5591316,11	12	323868,69	5591781,30
6	323871,72	5591311,56	13	323804,57	5591775,59
7	323871,49	5591360,10			





1. Точні розміри ділянок визначаються під час розроблення земельпорядної документації.

Інв. № ориг. Підпис і дата Зам. інв. №


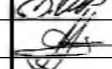

442 / 2020 - ГП					
Детальний план території земельних ділянок, що розташовані за межами населеного пункту на території Високівської сільської ради Черняхівського району Житомирської області					
Зм.	Кільк.	Арк.	№ док.	Підпис	Дата
ГАП	Радченко				
Розробив	Острогляд				
Перевірив	Радченко				
Генеральний план				Стадія	Аркуш
ДПТ				3	Аркушів
Проектний план. Схема інженерних мереж та планувальних обмежень М1:2000					ТОВ "БАЗИС" м. Житомир



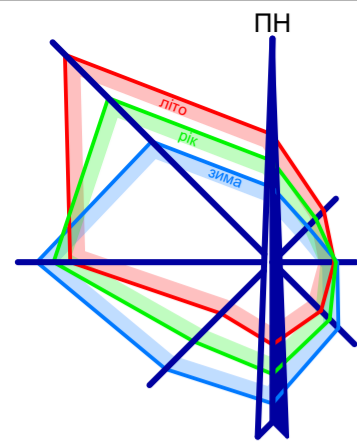
Умовні позначення:

-  - Межа села Осники
-  - Проектна територія кар'єра

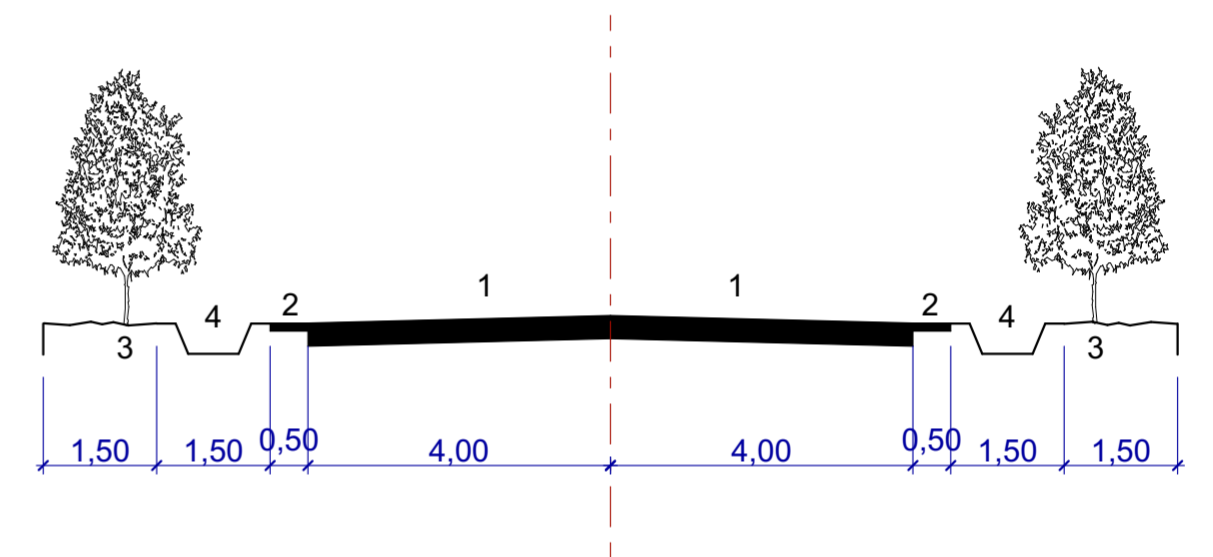
-  - Межа розроблення ДПТ
-  - Санітарно захисна зона кар'єру

						442 / 2020 - ГП				
						Детальний план території земельних ділянок, що розташовані за межами населеного пункту на території Високівської сільської ради Черняхівського району Житомирської області				
Зм.	Кільк.	Арк.	Недок.	Підпис	Дата	Генеральний план		Стадія	Аркуш	Аркушів
						ДПТ		4		
ГАП		Радченко				Схема планувальних обмежень		 ТОВ "БАЗИС" м. Житомир		
Розробив		Острогляд				М1:10000				
Перевірів		Радченко								

Зам. інв. №	
Підпис і дата	
Інв. № ориг.	



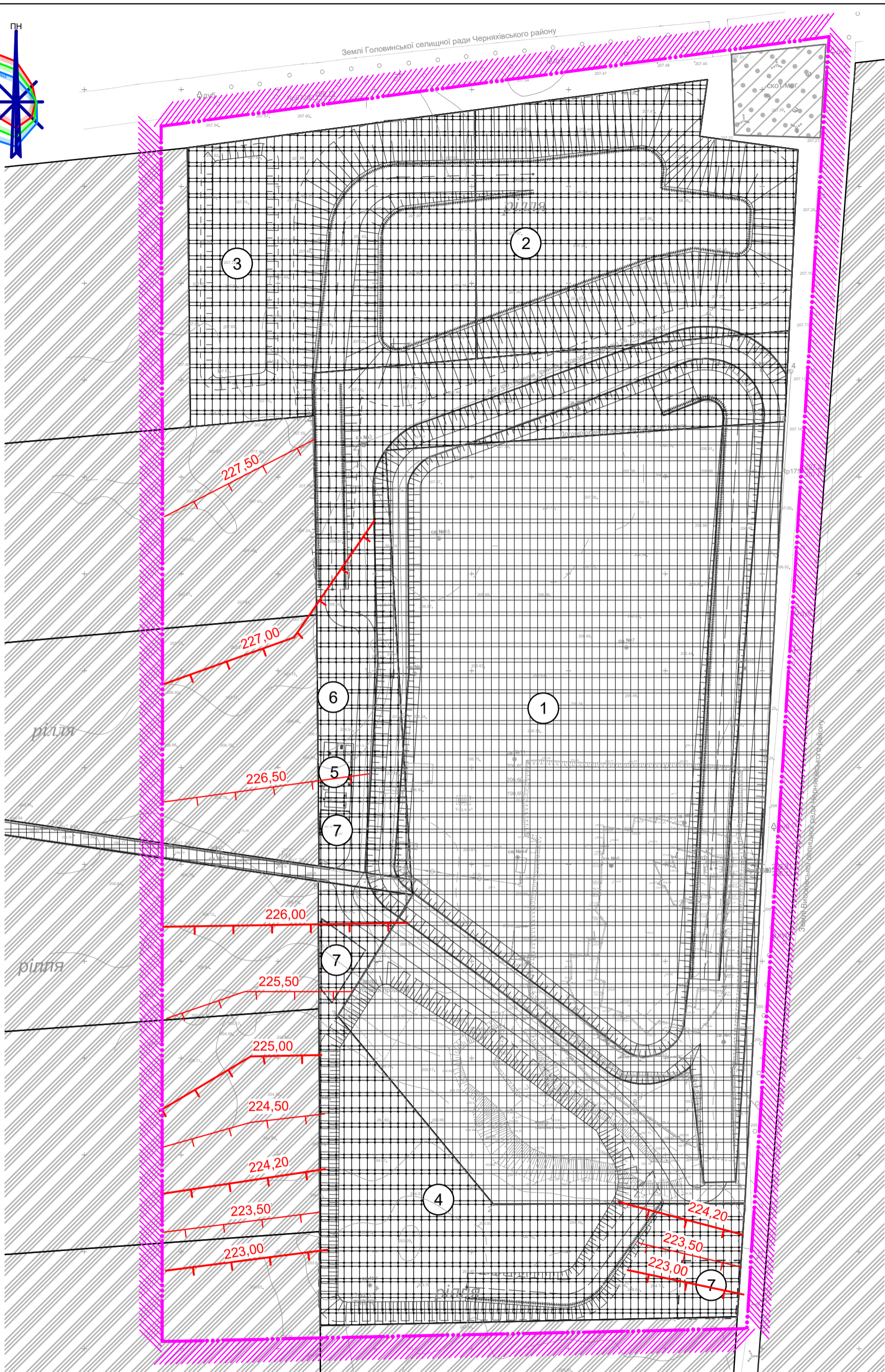
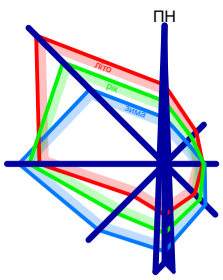
1. Поперечний профіль дороги



- 1. Основна проїзна частина
- 2. Смуги безпеки
- 3. Смуги озеленення
- 4. Канави

Інв. № ориг. Підпис і дата Зам. інв. №

						442 / 2020 - ГП					
						Детальний план території земельних ділянок, що розташовані за межами населеного пункту на території Високівської сільської ради Черняхівського району Житомирської області					
Зм.	Кільк.	Арк.	№ док.	Підпис	Дата	Генеральний план			Стадія	Аркуш	Аркушів
	ГАП	Радченко				ДПТ			5		
	Розробив	Острогляд				Схема організації руху транспорту і пішоходів, М1:2000. Поперечні профілі вулиць та доріг М1:100			ТОВ "БАЗИС" м. Житомир		
	Перевірів	Радченко									



Зам. інв. №	
Підпис і дата	
Інв. № ориг.	

1. Умовні позначення див. ГП-3
2. Експлікацію будівель та споруд див. ГП-3

Зм.	Кільк.	Арк.	№ док.	Підпис	Дата
ГАП	Радченко			<i>[Signature]</i>	
Розробив	Острогляд			<i>[Signature]</i>	
Перевірив	Радченко			<i>[Signature]</i>	

442 / 2020 - ГП		
Детальний план території земельних ділянок, що розташовані за межами населеного пункту на території Високівської сільської ради Черняхівського району Житомирської області		
Генеральний план	Стадія ДПТ	Аркуш 6
Схема інженерної підготовки території та вертикального планування, М1:2000	ТОВ "БАЗИС" м. Житомир	