

Відомість креслень основного комплексу ДПТ

№	Найменування	Примітка
1.	Загальні дані	
2.	Схема розташування території у планувальній структурі Попільнянського району Житомирської області	
3.	Схема розташування території у планувальній структурі смт Попільня Попільнянського району Житомирської області М 1:5000	
4.	Ситуаційний план М 1:2000	
5.	План існуючого використання території та опорний план М 1:500	
6.	Схема планувальних обмежень М 1:500	
7.	Проектний план та план червоних ліній М 1:500	
8.	Схема інженерних мереж, споруд і використання підземного простору М 1:500	
9.	Схема руху транспорту та пішоходів М 1:500	
10.	Креслення поперечного профілю вулиці М 1:50	

Техніко-економічні показники

Найменування	Одиниці виміру	Кількість	Примітка
Загальна площа топографічної зйомки	м ²	8000	0.8000 га
Площа земельної ділянки	м ²	870	0.0870 га
Площа забудови	м ²	88	
Площа твердих покриттів в т.ч. відмостка фундаменту, ФЕМ	м ²	353	
Площа озеленення	м ²	429	
Стоянка автотранспорту	машино-місце	5	
Відсоток озеленення	%	49	
Поверховість	Пов.	1	

Відомість документів, на які посилаються

Позначення	Найменування	Примітка
ДБН 360-92**	Містобудування. Планування і забудова міських та сільських поселень	
ДБН В.2.2-9:2018	Громадські будинки та споруди. Основні положення	
ДБН В.2.2-23:2009	Будинки і споруди. Підприємства торгівлі	
ДБН Б.1.1-14-2012	Склад та зміст детального плану території	
ДБН В.1.1.-7:2016	Пожежна безпека об'єктів будівництва. Загальні вимоги	
ДБН В.2.2-17:2006	Доступність будинків і споруд маломобільних груп населення	
ДБН В.2.3.-5:2018	Вулиці та дороги населених пунктів	
ДСП 173-96	Санітарні правила планування та забудови населених пунктів	

Загальні дані.

- Детальний план території земельної ділянки розроблено на основі:
 - договору № М-240-19 від 09 серпня 2019 р.
 - завдання на розроблення ДПТ;
 - топографічної зйомки М 1:500.
- Район будівництва відноситься до кліматичної зони України II В-1 згідно ДБН 360-92** з наступними розрахунковими характеристиками:
 - розрахункова зимова температура зовнішнього повітря -22 °С;
 - снігове навантаження - 0,50 кПа;
 - швидкість натиску вітру - 0,38 кПа;
 - нормативна глибина промерзання ґрунту - 1,0 м.
- Детальний план території розроблено відповідно до діючих норм, правил та стандартів.
- Документація виконана в державній геодезичній референційній системі координат УСК-2000

1.47-19-ДПТ					
Детальний план території земельної ділянки площею 0,0870 га для будівництва та обслуговування будівель торгівлі по вул. Романа Щербатюка, 3 в смт Попільня Попільнянського району Житомирської області					
Змін.	Кіл.уч.	Аркуш.	№ Док.	Підпис	Дата
ГАП	Кисельов В. Г.				
Розробив	Кисельов В. Г.				
ФОП	Мойсієнко Г. В.				
Н. Конт.	Кисельов В. Г.				
Детальний план території				Стадія	Аркуш
				ДПТ	1
Загальні дані				Аркушів	10
				ФОП Мойсієнко Галина Василівна Малин 2019 рік	

Зам. інв. №

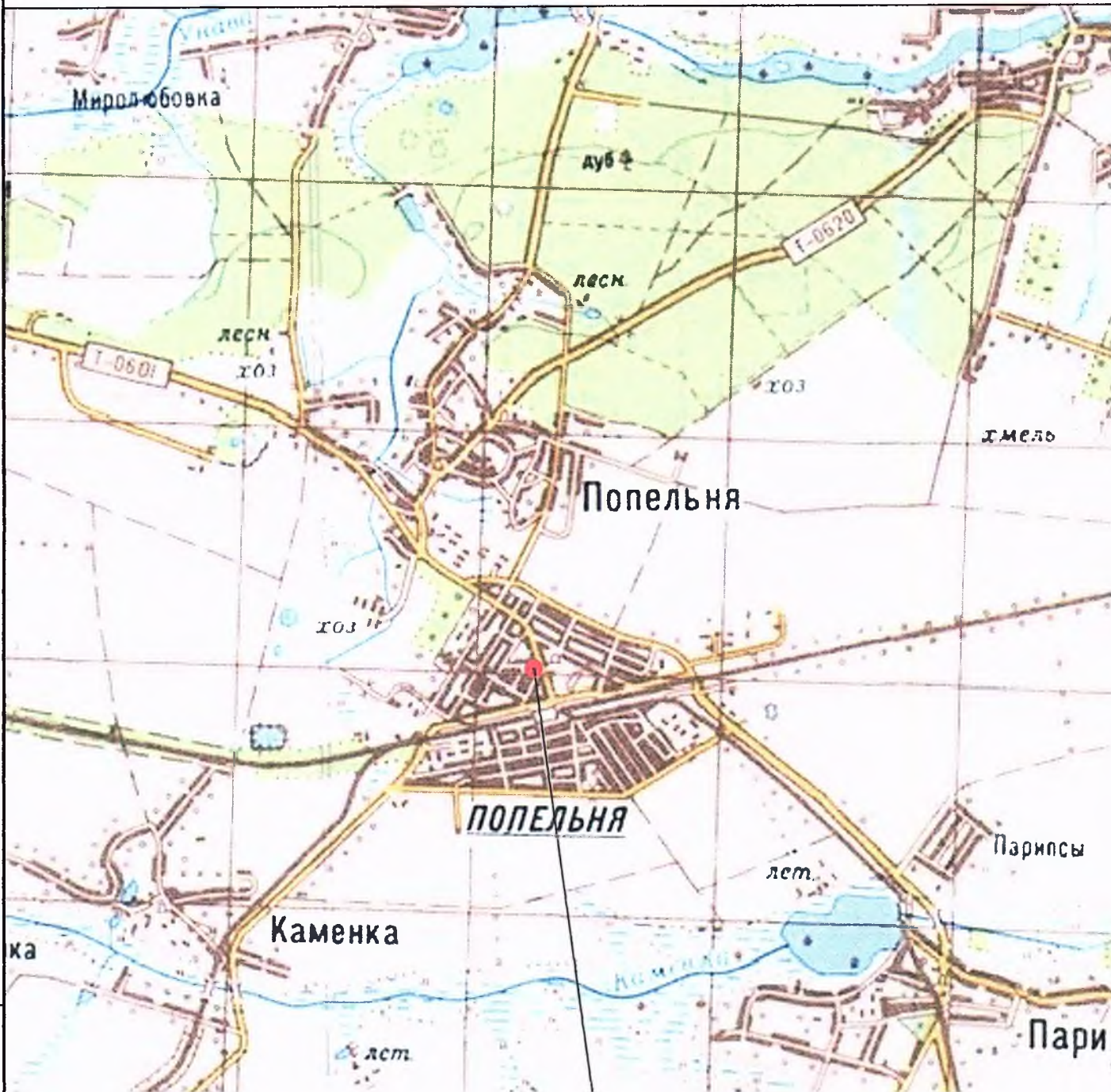
Підпис та дата

інв. № ориг.



СХЕМА

розташування території у планувальній структурі
Попільнянського району Житомирської області



Місце розташування земельної ділянки
у структурі Попільнянського району

Зам. інв. №				1.47-19-ДПТ		
	Детальний план території земельної ділянки площею 0,0870 га для будівництва та обслуговування будівель торгівлі по вул. Романа Щербатюка, 3 в смт Попільня Попільнянського району Житомирської області					
Підпис та дата	Змін.	Купів.	Архив.	№ Док.	Відпис	Дата
Інв. № орг.	ГАП	Кисельов В. Г.				
	Розроб.	Кисельов В. Г.				
<p>Детальний план території</p> <p>СХЕМА розташування території у планувальній структурі Попільнянського району Житомирської області</p>						
				Стадія	Аркуш	Аркушів
				ДПТ	2	10
				ФОП Мойсієнко Галина Василівна Малин 2019 рік		
<p>Н. Конт. Кисельов В. Г.</p>						

Пн



Па

СХЕМА

розташування території у
планувальній структурі смт Попільня Попільнянського району
Житомирської області
М 1:5000



Місце розташування земельної ділянки
в системі забудови населеного пункту

1.4.7-19-ДПТ

Детальний план території земельної ділянки площею 0,0870 га для будівництва та обслуговування будівель торгівлі по вул. Романа Шербатюка, 3 в смт Попільня Попільнянського району Житомирської області

Детальний план
території

Стадія	Аркуш	Аркушів
ДПТ	3	10

СХЕМА
розташування території у планувальній структурі
смт Попільня Попільнянського району Житомирської області
М 1:5000

ФОП Моїсієнко Галина Василівна
Малин 2019 рік

Зам. інв. №

Підпис та дата

інв. № ориг.

Змін	Кіл.уч.	Аркуш	№ Док.	Ліквіс	Дата
Н. Конт.	Кисельов В. Г.				09.19





СИТУАЦІЙНИЙ ПЛАН

М 1:2000



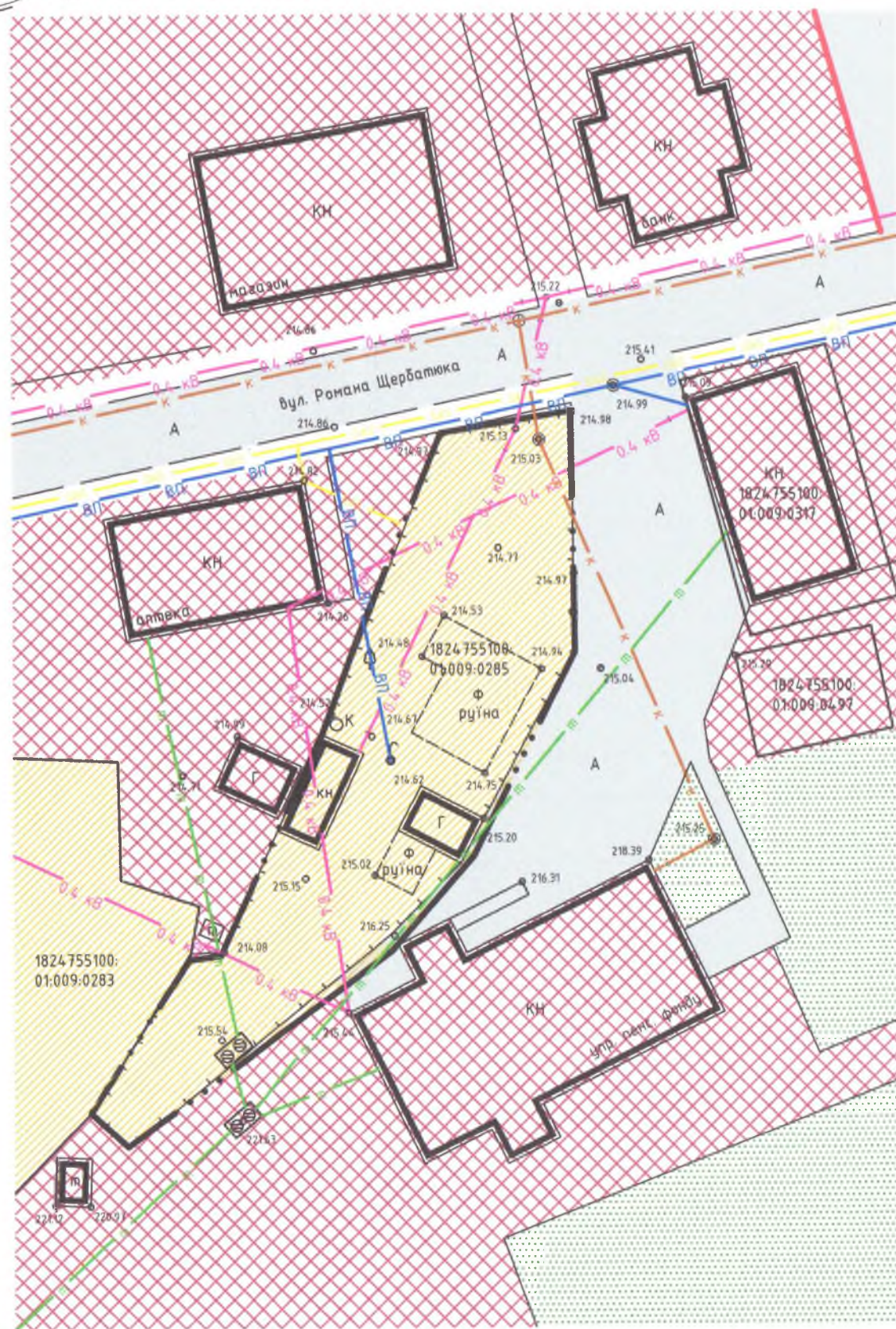
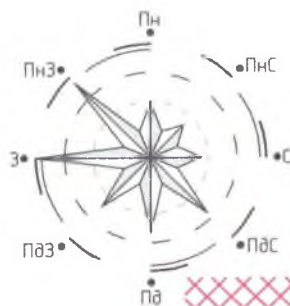
Місце розташування земельної ділянки
в системі забудови населеного пункту

Зам. інв. №								
Піліс та дата	1.47-19-ДПТ							
Інв. № орг.	Детальний план території земельної ділянки площею 0,0870 га для будівництва та обслуговування будівель торгівлі по вул. Романа Щербатюка, 3 в смт Попільня Попільняського району Житомирської області		Стадія ДПТ	Аркуш 4	Аркушів 10			
ГАП	Кисельов В. Г.		Ситуаційний план М 1:2000					
Розробив	Кисельов В. Г.					ФОП Мойсієнко Галина Василівна Малин 2019 рік		
ФОП	Мойсієнко Г.В.							
Н. Конт.	Кисельов В. Г.							

ПЛАН

існуючого використання та опорний план

М 1:500



УМОВНІ ПОЗНАЧЕННЯ

Позначення	Найменування
— · · · —	Межа території, що проектується
—	Червоні лінії
—	Межі земельних ділянок
	Землі житлової та громадської забудови
	Територія громадської забудови існуюча
	Територія зелених насаджень загального користування існуюча
	Дорожнє покриття (асфальт)
	Існуючі будівлі та споруди
	Повітряна лінія електропередач 0.4 кВ
	Підземна теплотраса
	Підземна газопровідна мережа
	Господарсько-питний водопровід
	Каналізаційна мережа

Зам. інв. №	
Підпис та дата	
інв. № ориг.	

1.47-19-ДПТ				
Детальний план території земельної ділянки площею 0,0870 га для будівництва та обслуговування будівель торгівлі по вул. Романа Щербатюка, 3 в смт Попільня Попільнянського району Житомирської області				
Змін.	Кіл.уч.	Аркуш	№ Док.	Лідрис.
ГАП	Кисельов В. Г.	09.19		
Розробив	Кисельов В. Г.			
ФОП	Мойсієнко Г.В.			
Н. Конт.	Кисельов В. Г.			
Детальний план території			Стадія	Аркуш
ПЛАН існуючого використання території та опорний план М 1:500			ДПТ	5
Мойсієнко Галина Василівна			Аркушів	10
ФОП Мойсієнко Галина Василівна Малин 2019 рік				

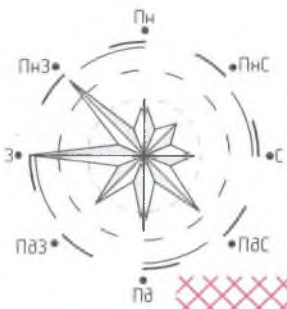
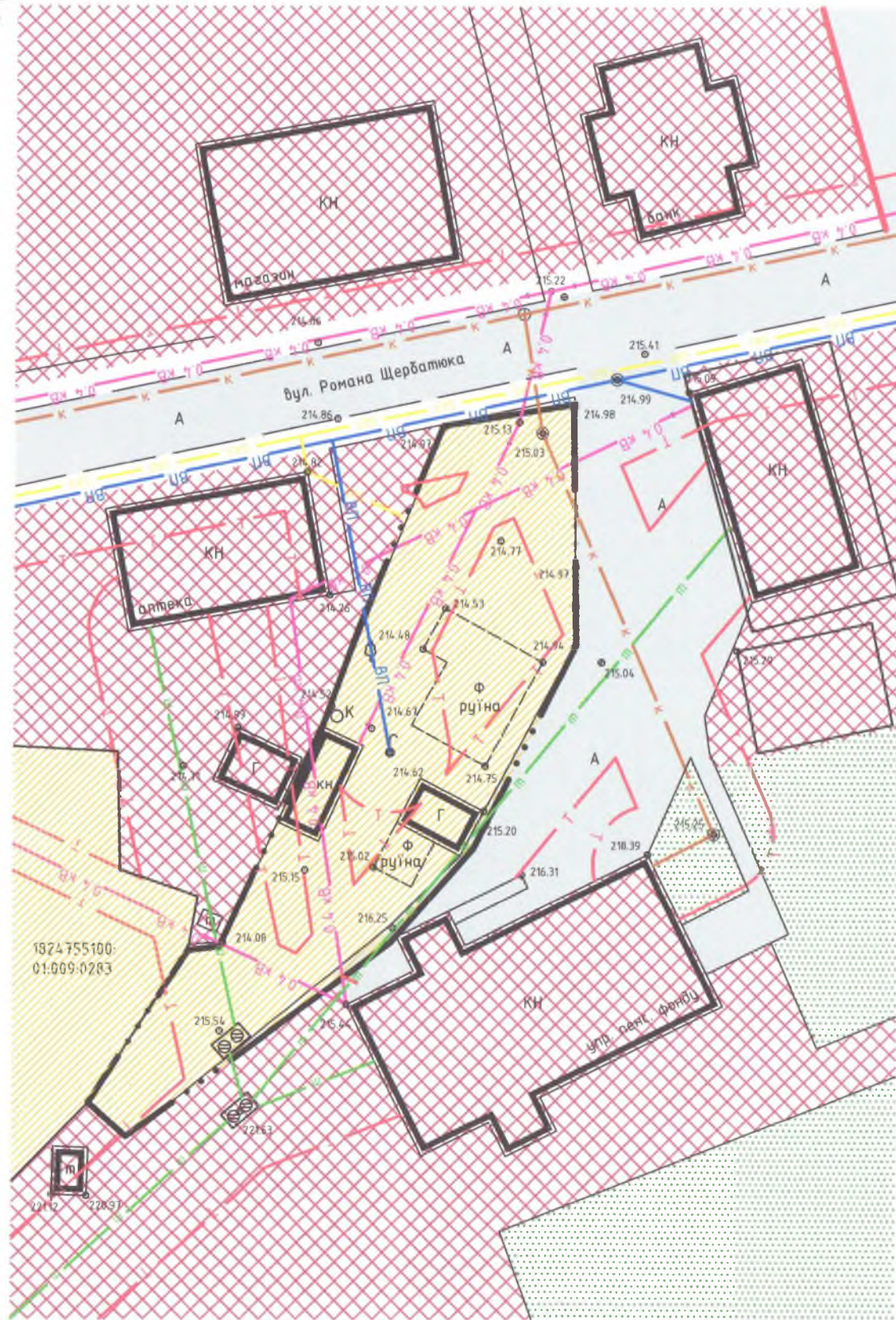


СХЕМА
планувальних обмежень
М 1:500



УМОВНІ ПОЗНАЧЕННЯ

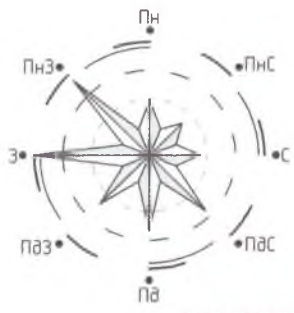
Позначення	Найменування
— • • • —	Межа території, що проектується
—	Червоні лінії
—	Межі земельних ділянок
	Землі житлової та громадської забудови
	Територія громадської забудови існуюча
	Територія зелених насаджень загального користування існуюча
	Дорожнє покриття (асфальт)
	Існуючі будівлі та споруди
	Повітряна лінія електропередач 0.4 кВ
	Підземна теплотраса
	Підземна газопровідна мережа
	Господарсько-питний водопровід
	Каналізаційна мережа
	Межа охоронної зони

1824-755100-01:009:0283

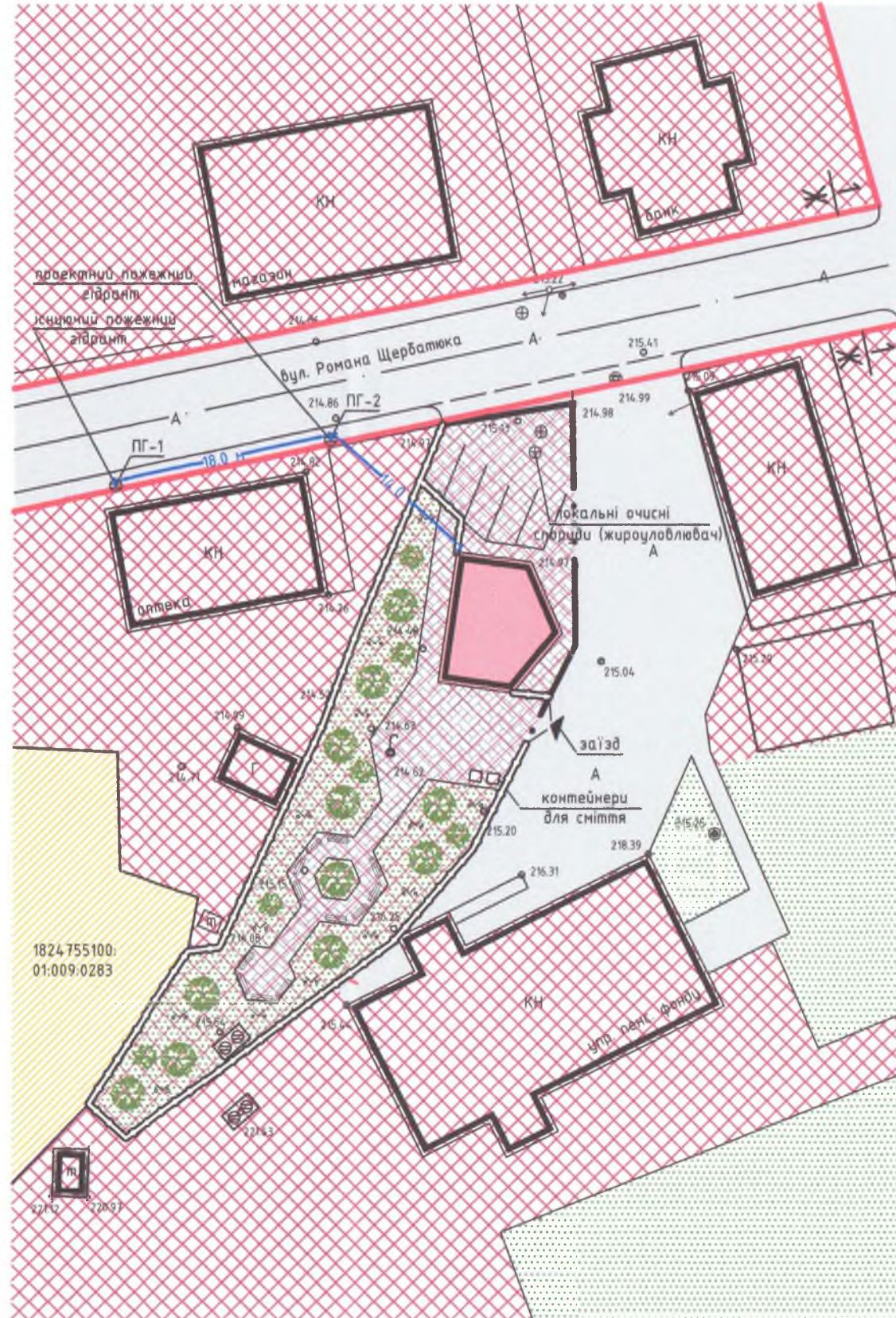
1.47-19-ДПТ

Детальний план території земельної ділянки площею 0,0870 га для будівництва та обслуговування будівель торгівлі по вул. Романа Шербатюка, 3 в смт Попільня Попільнянського району Житомирської області					
Змін.	Кіл.уч.	Аркши	№ Док.	Плани	Дата.
ГАП	Кисельов В. І.	Архитектор	09.19	Моїсієнко Галина Василівна	09.19
Розробив	Кисельов В. І.	Архитектор	09.19	Моїсієнко Галина Василівна	09.19
ФОП	Моїсієнко Галина Василівна	Архитектор	09.19	Моїсієнко Галина Василівна	09.19
Н. Конт.	Кисельов В. І.	Архитектор	09.19	Моїсієнко Галина Василівна	09.19
Детальний план території					
СХЕМА планувальних обмежень М 1:500					
Стадія	Аркуш	Аркушів			
ДПТ	6	10			
			ФОП Моїсієнко Галина Василівна Малин 2019 рік		

Інв. №, дата, Підпис та дата, Зам. інв. №



ПРОЕКТНИЙ ПЛАН
та план червоних ліній
М 1:500



Техніко-економічні показники

Найменування	Одиниці виміру	Кількість	Примітка
Площа земельної ділянки	м ²	870	0.0870 га
Площа забудови	м ²	88	
Площа твердих покриттів в т.ч. відмостка фундаменту, ФЕМ	м ²	353	
Площа озеленення	м ²	429	
Стоянка автотранспорту	машино-місце	5	
Відсоток озеленення	%	49	
Повверхівсть	Пов.	1	

УМОВНІ ПОЗНАЧЕННЯ

Позначення	Найменування
— · · · —	Межа території, що проектується
—	Червоні лінії
—	Межі земельних ділянок
[Yellow hatched]	Землі житлової та громадської забудови
[Red cross-hatched]	Територія громадської забудови існуюча
[Pink cross-hatched]	Територія громадської забудови проектна
[Green dotted]	Територія зелених насаджень загального користування існуюча
[Grey solid]	Дорожнє покриття (асфальт)
[Black outline]	Існуючі будівлі та споруди
[Pink solid]	Проектні будівлі та споруди
[Blue hatched]	Тверде покриття ФЕМ
[Green dotted with plants]	Територія зелених насаджень загального користування проектна
— — — — —	Декоративна огорожа

В.о. начальника відділу містобудування,
архітектури, житлово-комунального
господарства та інвестицій

С. С. Олексієнко

1824.755100.
01.009.0283

1.47-19-ДПТ

Детальний план території земельної ділянки площею 0,0870 га для будівництва та обслуговування будівель торгівлі по вул. Романа Щербатюка, 3 в смт Попільня Попільнянського району Житомирської області

Змін.	Кіл.	Арх.	Дат.	Гр.	Міністерство регіонального розвитку	Детальний план території	Стадія	Аркуш	Аркушів
							ДПТ	7	10
ГАП	Кисельов В. Г.					ПРОЕКТНИЙ ПЛАН та план червоних ліній М 1:500			
Розробив	Кисельов В. Г.								
ФОП	Мойсієнко Г. В.								
Н. Ком.	Кисельов В. Г.								

ФОП Мойсієнко
Галина Василівна
Малин 2019 рік

Зам. інв. №

Підпис та дата

Інв. № орг.

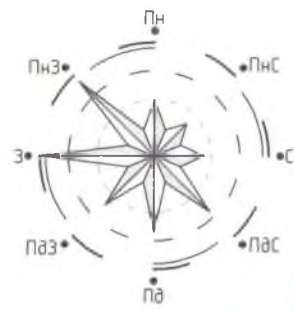
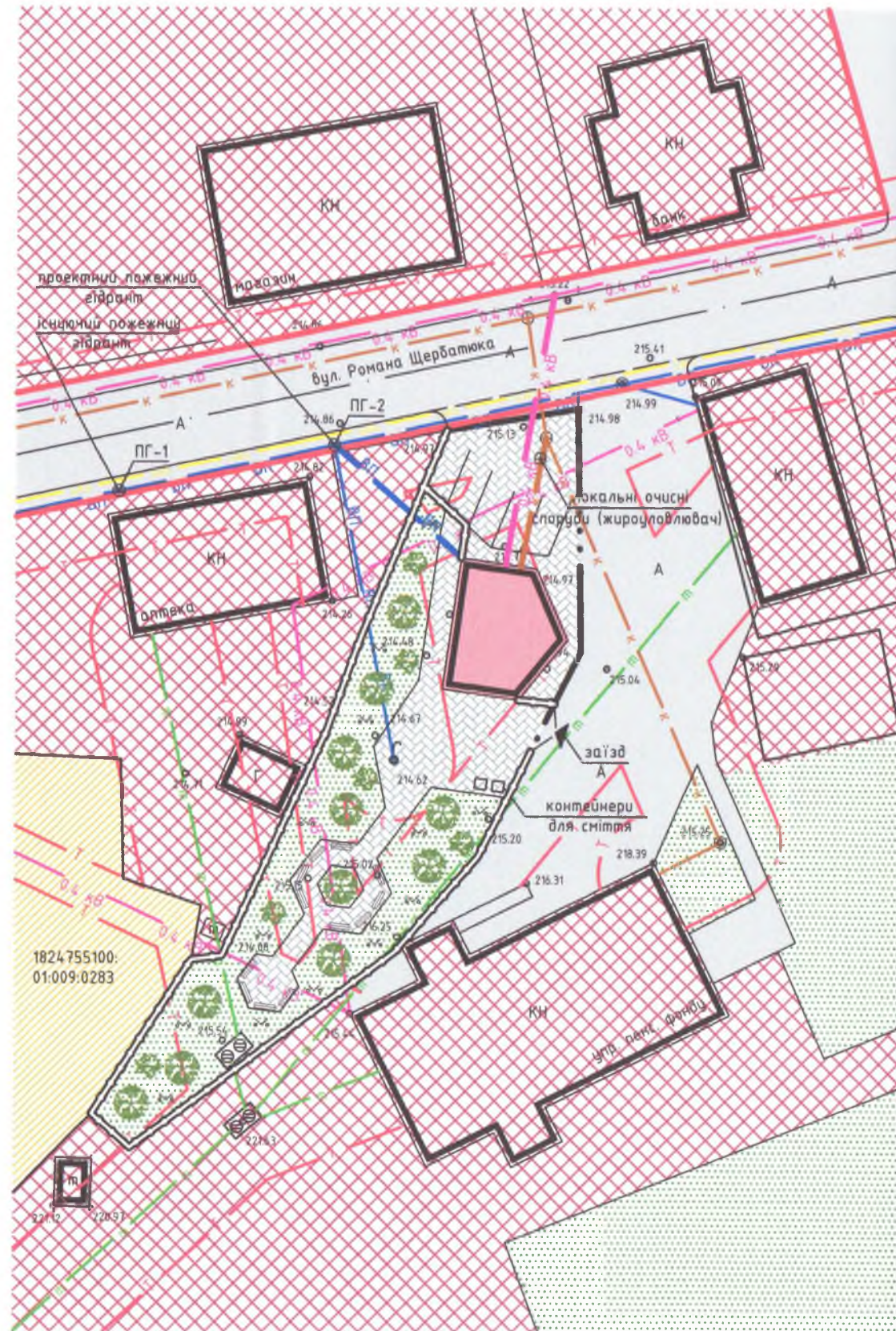


СХЕМА
інженерних мереж, споруд і використання
підземного простору
М 1:500



УМОВНІ ПОЗНАЧЕННЯ

Позначення	Найменування
— · · · —	Межа території, що проектується
—	Червоні лінії
—	Межі земельних ділянок
[Yellow hatched box]	Землі житлової та громадської забудови
[Red hatched box]	Територія громадської забудови існуюча
[Pink hatched box]	Територія громадської забудови проектна
[Dotted box]	Територія зелених насаджень загального користування існуюча
[Grey box]	Дорожнє покриття (асфальт)
[Black outline]	Існуючі будівлі та споруди
[Pink outline]	Проектні будівлі та споруди
[Blue hatched box]	Тверде покриття ФЕМ
[Green hatched box]	Територія зелених насаджень загального користування проектна
— 0.4 кВ —	Повітряна лінія електропередач 0.4 кВ
— — —	Підземна теплотраса
— — —	Підземна газопровідна мережа
—ВП—ВП—	Господарсько-питний водопровід
—к—к—	Каналізаційна мережа
—Т—Т—	Межа охоронної зони
—ВП—ВП—	Господарсько-питний водопровід проектний
— 0.4 кВ —	Повітряна лінія електропередач 0.4 кВ проектна
—к—к—	Каналізаційна мережа проектна

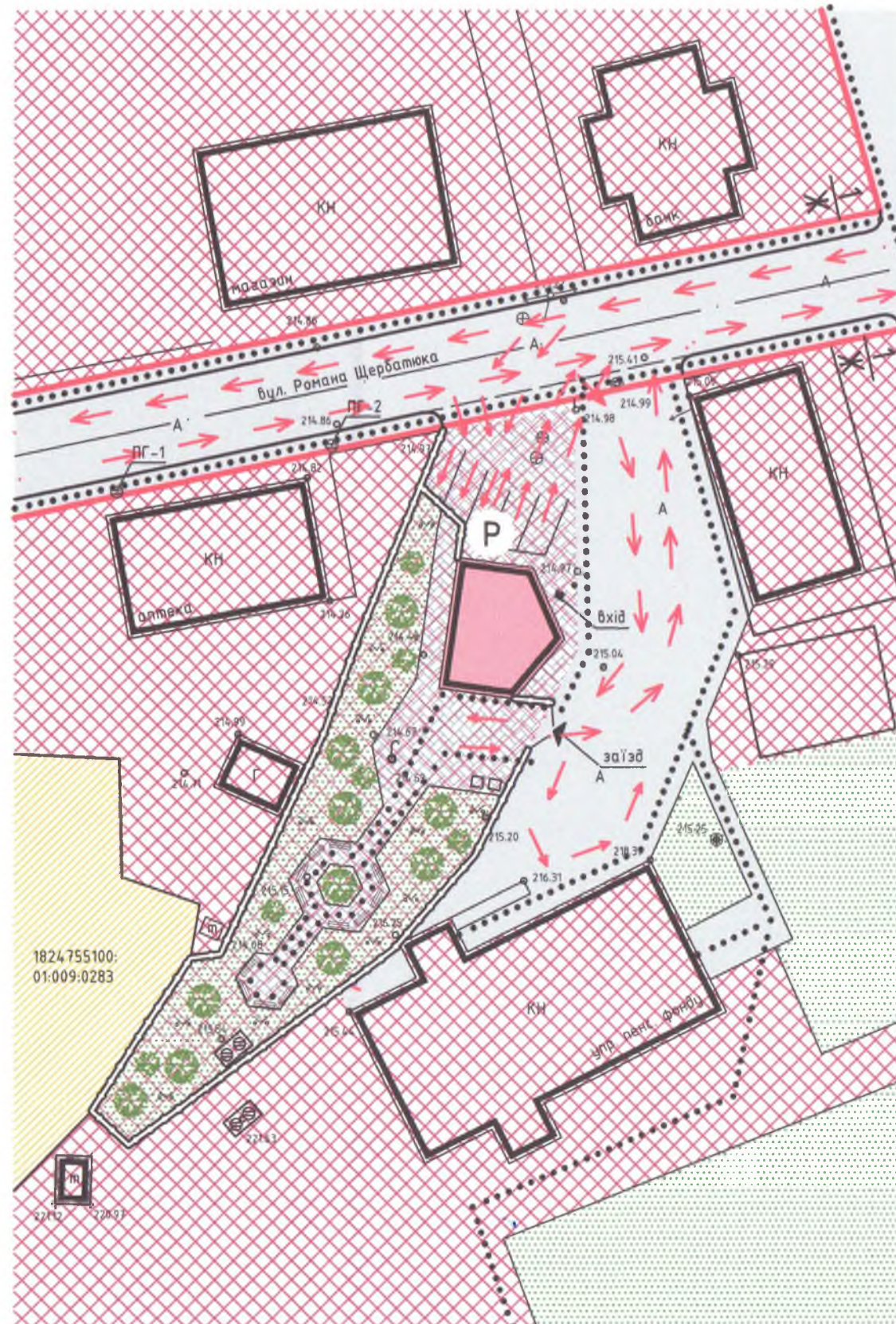
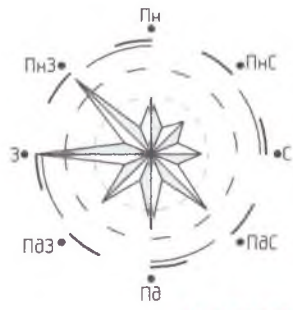
Зам. інв. №	
Підпис та дата	
інв. № ориг.	

1.47-19-ДПТ			
Детальний план території земельної ділянки площею 0,0870 га для будівництва та обслуговування будівель торгівлі по вул. Романа Щербатюка, 3 в смт Попільня Попільнянського району Житомирської області			
Змін. Кільч.	Аркуш № до	Листів	Дата
1	8	10	08.19
		Детальний план території	Стадія ДПТ
Розробив: Кисельов В. Г. Ф.О.П. Майдієнко Т. В.		СХЕМА інженерних мереж, споруд і використання підземного простору М 1:500	Аркуш 8
Н. Ком. Кисельов В. Г.		Аркушів 10	
ФОП Мойсієнко Галина Василівна Малин 2019 рік			

СХЕМА

руху транспорту та пішоходів

М 1:500



УМОВНІ ПОЗНАЧЕННЯ

Позначення	Найменування
	Червоні лінії
	Межі земельних ділянок
	Землі житлової та громадської забудови
	Територія громадської забудови існуюча
	Територія громадської забудови проектна
	Територія зелених насаджень загального користування існуюча
	Дорожнє покриття (асфальт)
	Існуючі будівлі та споруди
	Проектні будівлі та споруди
	Тверде покриття ФЕМ
	Територія зелених насаджень загального користування проектна
	Декоративна огорожа
	Напрямок руху автотранспорту
	Основний шлях руху пішоходів
	Місце для паркування автомобілів

1824.755100-01-009-0283

Зам. інв. №
Підпис та дата
Інв. № ориг.

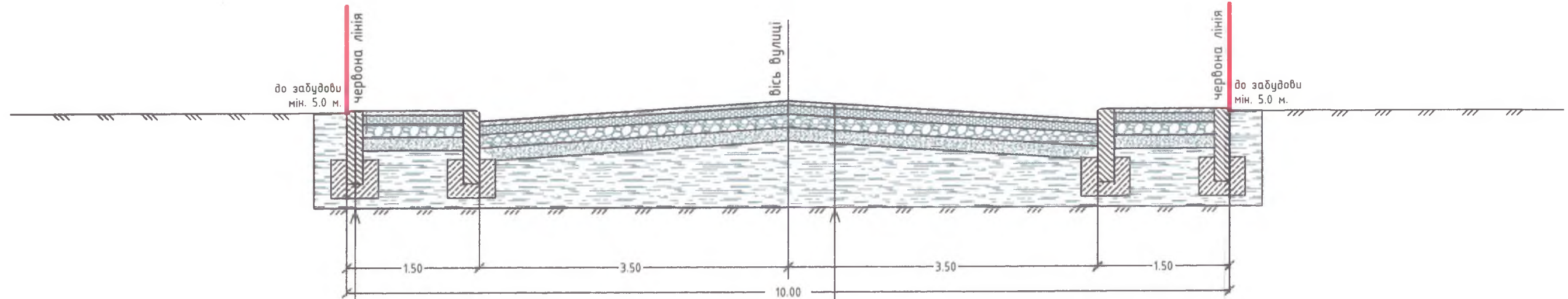
1.47-19-ДПТ

		Детальний план території земельної ділянки площею 0,0870 га для будівництва та обслуговування будівель торгівлі по вул. Романа Щербатюка, 3 в смт Попільня Попільнянського району Житомирської області			
Зам. Кіл.уч.	Аркш. № Док.	Пл.ліс	Дата		
А.П. Кисельов В. Г.	М.145		09.19		
Ф.В. Моїсієнко В. Г.					
Н. Конт. Кисельов В. Г.		Детальний план території	Стадія ДПТ	Аркуш 9	Аркушів 10
СХЕМА руху транспорту та пішоходів М 1:500		ФОП Моїсієнко Галина Василівна Малин 2019 рік			



КРЕСЛЕННЯ
поперечного профілю вулиці
М 1:50

Розріз 1/Ж-1/Ж



Борт БР 100.20.8
Бетон кл.Б 15
Ущільнений ґрунт

Піщаний асфальтобетон типГ по ДСТУ Б.В.2.7-119-2003 Н=0.05 м
Розлив бітуму БДН 90/130 t=75-155° С
Щебень фр. 15-25 по ДСТУ Б.В.2.7-75-98 Н=0.10 м
Розлив бітуму БДН 90/130 t=75-155° С
Щебень фр. 40-70 по ДСТУ Б.В.2.7-75-98 Н=0.15 м
Пісок по ГОСТ 8736-85 Н=0,15 м
Ущільнений ґрунт

Зам. інв. №	
Підпис та дата	
інв. № орг.	

				1.47-19-ДПТ			
				Детальний план території земельної ділянки площею 0,0870 га для будівництва та обслуговування будівель торгівлі по вул. Романа Щербатюка, 3 в смт Попільня Попільнянського району Житомирської області			
Змін.	Кіл.уч.	Аркуш	Дата	Детальний план території	Стадія	Аркуш	Аркушів
					ДПТ	10	10
ГАП	Мойсієнко Галина	Директор		КРЕСЛЕННЯ поперечного профілю вулиці М 1:50	ФОП Мойсієнко Галина Василівна Малин 2019 рік		
Розробив	Кисельов В. Г.						
Перевірів	Мойсієнко Г. В.						
Н. Конт.	Кисельов В. Г.						