

### Відомість основного комплексу креслень

Аркуш	Найменування	Примітки
ДПТ- 1	Загальні дані (Початок)	
ДПТ- 2	Загальні дані (Закінчення)	
ДПТ- 3	Схема розташування території в планувальній структурі населеного пункту М1:2000.	
ДПТ- 4	План існуючого використання території	
ДПТ- 5	Опорний план М1:1000.	
ДПТ- 6	Схема планувальних обмежень М1:1000. План червоних ліній М1:1000.	
ДПТ- 7	Проектний план М1:1000. Схема організації руху транспорту і пішоходів М1:1000. Поперечний профіль проїзду М1:100. Схема інженерної підготовки та вертикального планування М1:1000.	

### Відомість посилання та додаткових документів

Аркуш	Найменування	Примітки
ДСТУ Б А 2.4-2-2009	Основні умовні графічні позначки і зображення на ГП	
ДБН Б.1.1-14 2012	Склад та зміст детального плану території	
ДБН В.1.1-7-2002**	Захист від пожежі. Пожежна безпека об'єктів будівництва	
ДСП 173-96	Державні санітарні правила планування та забудови населених пунктів	
Закон України	Про регулювання містобудівної діяльності	

						62-2018- ДПТ			
Змін	Кільк	Арк	Недок	Підпис	Дата				
ГАП		Микитенко				Загальні дані (Початок)	Стадія	Аркуш	Аркушів
							ДПТ	1	
Розробив		Т.Микитенко				ФОП Микитенко Василь Андрійович			
Перевірів		Микитенко							

## Загальні вказівки

1. Детальний план території земельної ділянки земель житлової та громадської забудови для обслуговування будівель ринкової інфраструктури загальною площею 0,1000 га по зміні цільового призначення на землі сільськогосподарського призначення для ведення індивідуального садівництва по вулиці Івана Франка в м. Баранівка Житомирської області.
2. Розділ виконано згідно вимог норм та і правил.
3. Всі розміри в кресленнях марки ДПТ показані в метрах.
4. На кресленнях розділу ГП умовні позначення прийняті в відповідності до ДСТУ Б А2.4-2. 2009.

### ТЕХНІКО-ЕКОНОМІЧНІ ПОКАЗНИКИ

№ п/п	Найменування	Одиниці виміру	Показник
1	Площа земельної ділянки	га	0,1000
2	Поверховість	поверхів	-
3	Площа твердих покриттів:		-
	В т. числі - асфальтобетонних	м <sup>2</sup>	-
	- Покриття, що проектується	м <sup>2</sup>	-
	- Покриття, що демонтується	м <sup>2</sup>	Відсутнє
4	Площа зелених насаджень в межах ділянки	м <sup>2</sup>	-
5	Площа зелених насаджень за межами ділянки	м <sup>2</sup>	-
6	Коефіцієнт озеленення	%	-

**Примітка.**

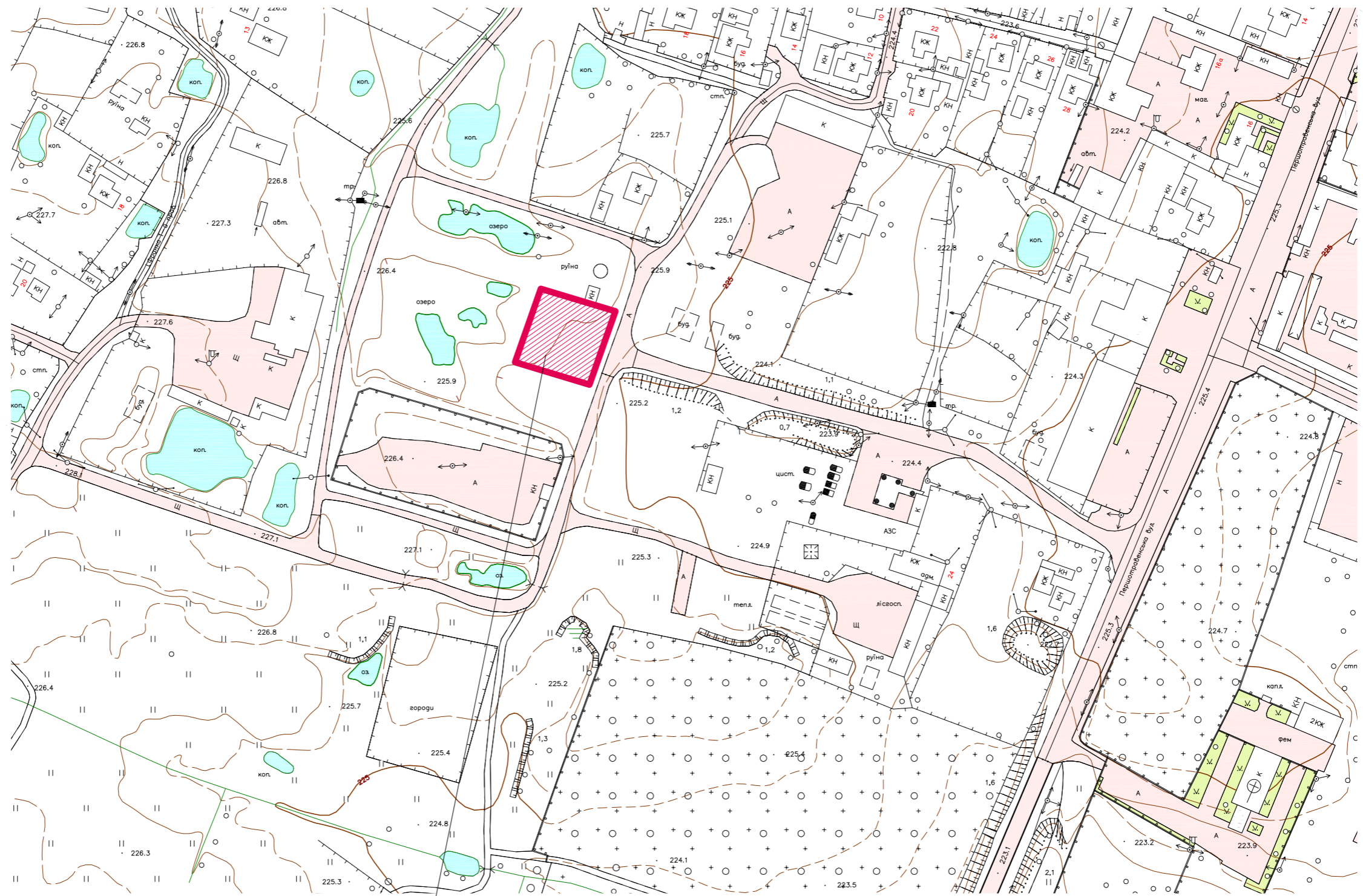
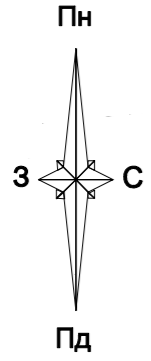
Техніко – економічні показники по розділу «Генеральний план» зміняться при виконанні додаткових робіт після розроблення проекту реконструкції. В цьому випадку даною роботою параметри цих показників не обмежуються.

Головний архітектор проекту

В.А. Микитенко

						62-2018- ДПТ		
Змін	Кільк	Арк	Недок	Підпис	Дата			
ГАП		Микитенко				Стадія	Аркуш	Аркушів
						ДПТ	2	
Розробив		Микитенко				Загальні дані (Закінчення) Фізична особа-підприємець Микитенко Василь Андрійович		
Перевірів		Т.Микитенко						

# СХЕМА РОЗТАШУВАННЯ ЗЕМЕЛЬНОЇ ДІЛЯNKИ В ПЛАНУВАЛЬНІЙ СТРУКТУРІ НАСЕЛЕНОГО ПУНКТУ М1: 2 000



Земельна ділянка загальною площею 0.1000 га  
по вулиці Івана Франка в м.Баранівка

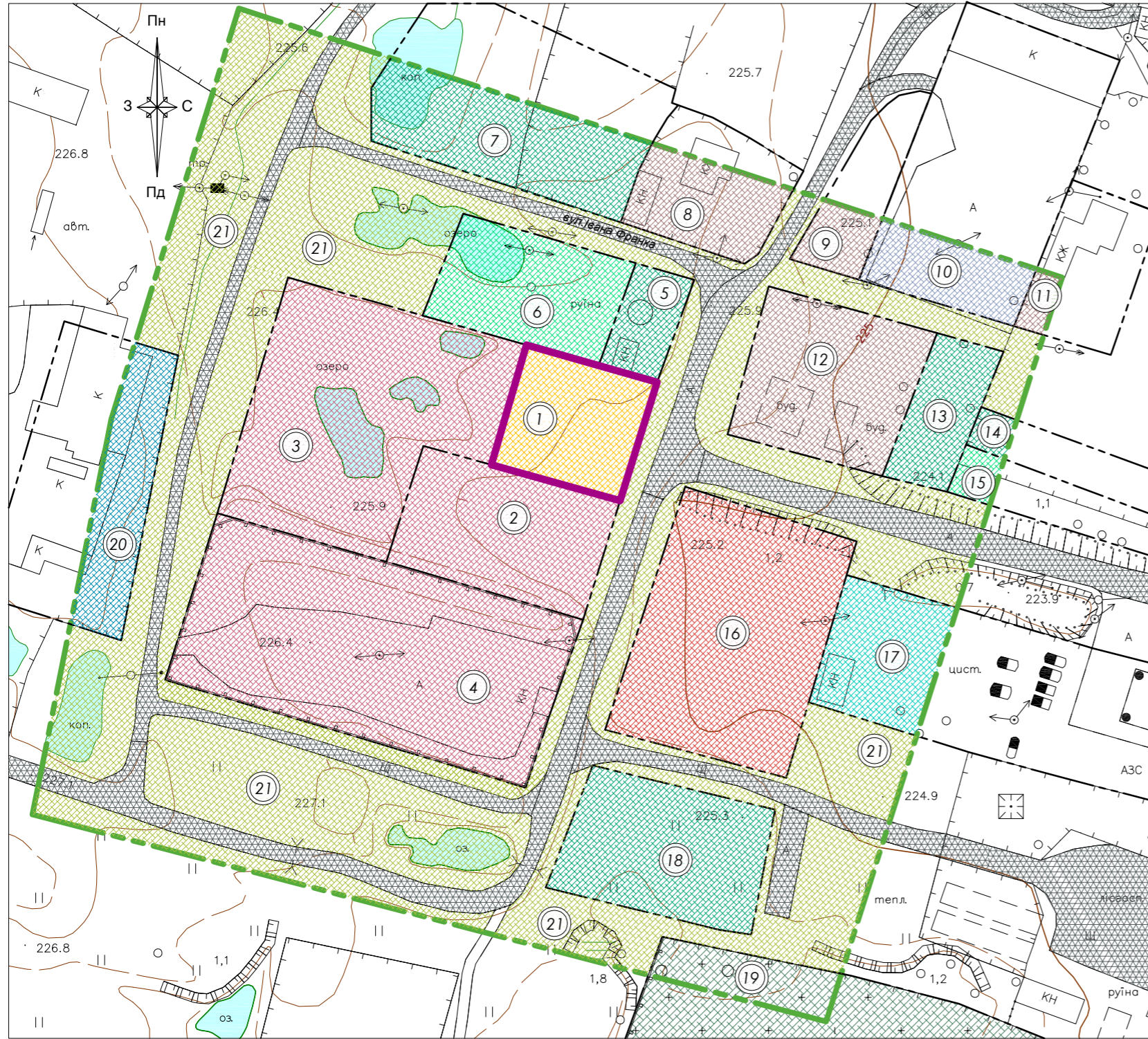
Змін.	Кіл.уч.	Аркуш	№доку.	Підпис	Дата
ГАП		Микитенко			
Розробив		Микитенко			

62-2018-ДПТ		
Детальний план території земельної ділянки загальною площею 0.1000 га по вул.Івана Франка в м.Баранівка Житомирської області		
Стадія	Аркуш	Аркушів
ДПТ	3	8
ФОП Микитенко Василь Андрійович		

Інв.№ориг.	
Підпис та дата	
Взам. інв.№	



ПЛАН ІСНУЮЧОГО ВИКОРИСТАННЯ ТЕРИТОРІЇ М1:1000



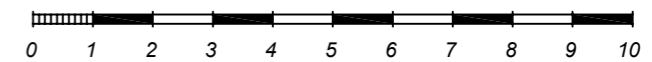
Умовні позначення

Позначення	Назва
1	Земельна ділянка комунальної власності. Для зміни цільового призначення. Кадастровий номер 1820600000:01:004:1572
2	Земельна ділянка комунальної власності. Цільове призначення: В.03.10. Кадастровий номер 1820600000:01:004:1449
3	Земельна ділянка комунальної власності. Цільове призначення: В.03.10. Кадастровий номер 1820600000:01:004:1631
4	Земельна ділянка комунальної власності. Цільове призначення: В.03.10. Кадастровий номер 1820600000:01:004:1632
5	Земельна ділянка приватної власності. Цільове призначення: А.01.03. Кадастровий номер 1820600000:01:004:0731
6	Земельна ділянка приватної власності. Цільове призначення: А.01.05. Кадастровий номер 1820600000:01:004:1603
7	Земельна ділянка приватної власності. Цільове призначення: А.01.03. Кадастровий номер 1820600000:01:004:0847
8	Земельна ділянка приватної власності. Цільове призначення: В.02.01. Кадастровий номер 1820600000:01:004:0846
9	Земельна ділянка приватної власності. Цільове призначення: В.02.01. Кадастровий номер 1820600000:01:004:1386
10	Земельна ділянка комунальної власності. Цільове призначення: Н.09.01. Кадастровий номер 1820600000:01:004:0731
11	Земельна ділянка приватної власності. Цільове призначення: В.02.01. Кадастровий номер 1820600000:01:004:1615
12	Земельна ділянка приватної власності. Цільове призначення: В.02.01. Кадастровий номер 1820600000:01:004:0440

Умовні позначення

Позначення	Назва
13	Земельна ділянка приватної власності. Цільове призначення: А.01.03. Кадастровий номер 1820600000:01:004:0441
14	Земельна ділянка приватної власності. Цільове призначення: А.01.03. Кадастровий номер 1820600000:01:004:1616
15	Земельна ділянка приватної власності. Цільове призначення: А.01.05. Кадастровий номер 1820600000:01:004:1603
16	Земельна ділянка комунальної власності. Цільове призначення: В.03.04. Кадастровий номер 1820600000:01:004:1396
17	Земельна ділянка приватної власності. Цільове призначення: В.03.07. Кадастровий номер 1820600000:01:004:0075
18	Земельна ділянка приватної власності. Цільове призначення: В.01.03. Кадастровий номер 1820600000:01:004:1493
19	Територія кладовища
20	Земельна ділянка приватної власності. Цільове призначення: Ж.11.02. Кадастровий номер 1820600000:01:004:0388
21	Землі комунальної власності
А	Асфальтобетонне покриття вулиць
Щ	Щебеневе покриття вулиць
КЖ	Житлові будинки існуючі
КН	Господарські будівлі існуючі

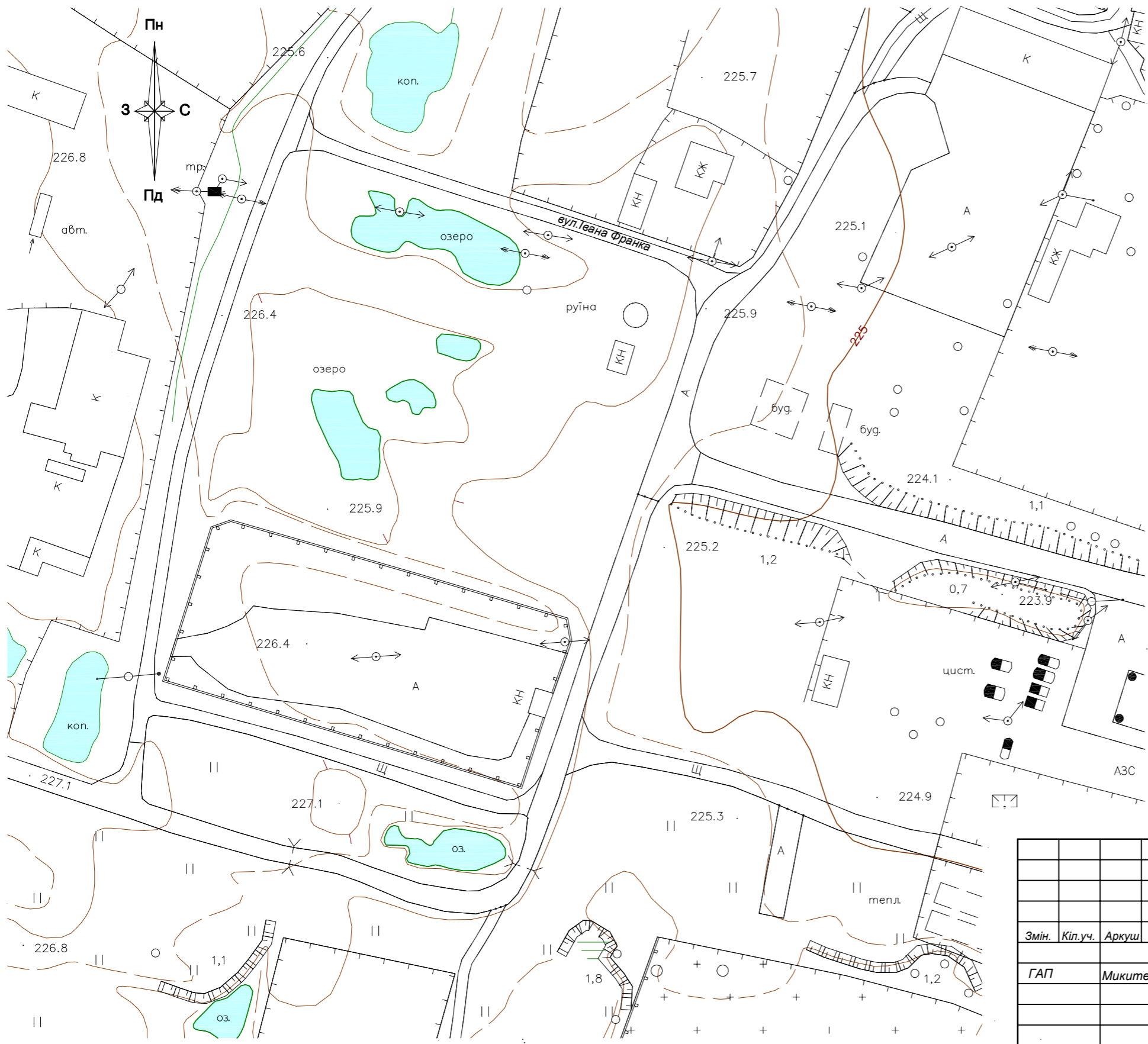
Масштаб 1:1000  
(в 1 см - 10м)



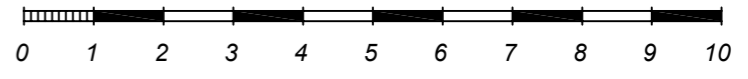
						62-2018-ДПТ		
						Детальний план території земельної ділянки площею 0.1000 га по вулиці Івана Франка в м.Баранівка Житомирської області		
Змін.	Кіл.уч.	Аркуш	Недок.	Підпис	Дата	Стадія	Аркуш	Аркуші
ГАП		Микитенко				ДПТ	4	7
Перевірів		Микитенко				План існуючого використання території М1:1000		
Розробив		Т.Микитенко						



# ОПОРНИЙ ПЛАН М1:1000



Масштаб 1:1000  
(в 1см - 10м)








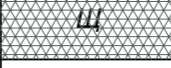



						<b>62-2018-ДПТ</b>		
						<i>Детальний план території земельної ділянки площею 0.1000 га по вулиці Івана Франка в м.Баранівка Житомирської області</i>		
Змін.	Кіл.уч.	Аркуш	Недок.	Підпис	Дата	Стадія	Аркуш	Аркушів
ГАП		Микитенко				ДПТ	5	7
						Опорний план М1:1000		ФОП Микитенко Василь Андрійович

Взам. інв.№  
Лінійна дата  
Інв.№ориг.

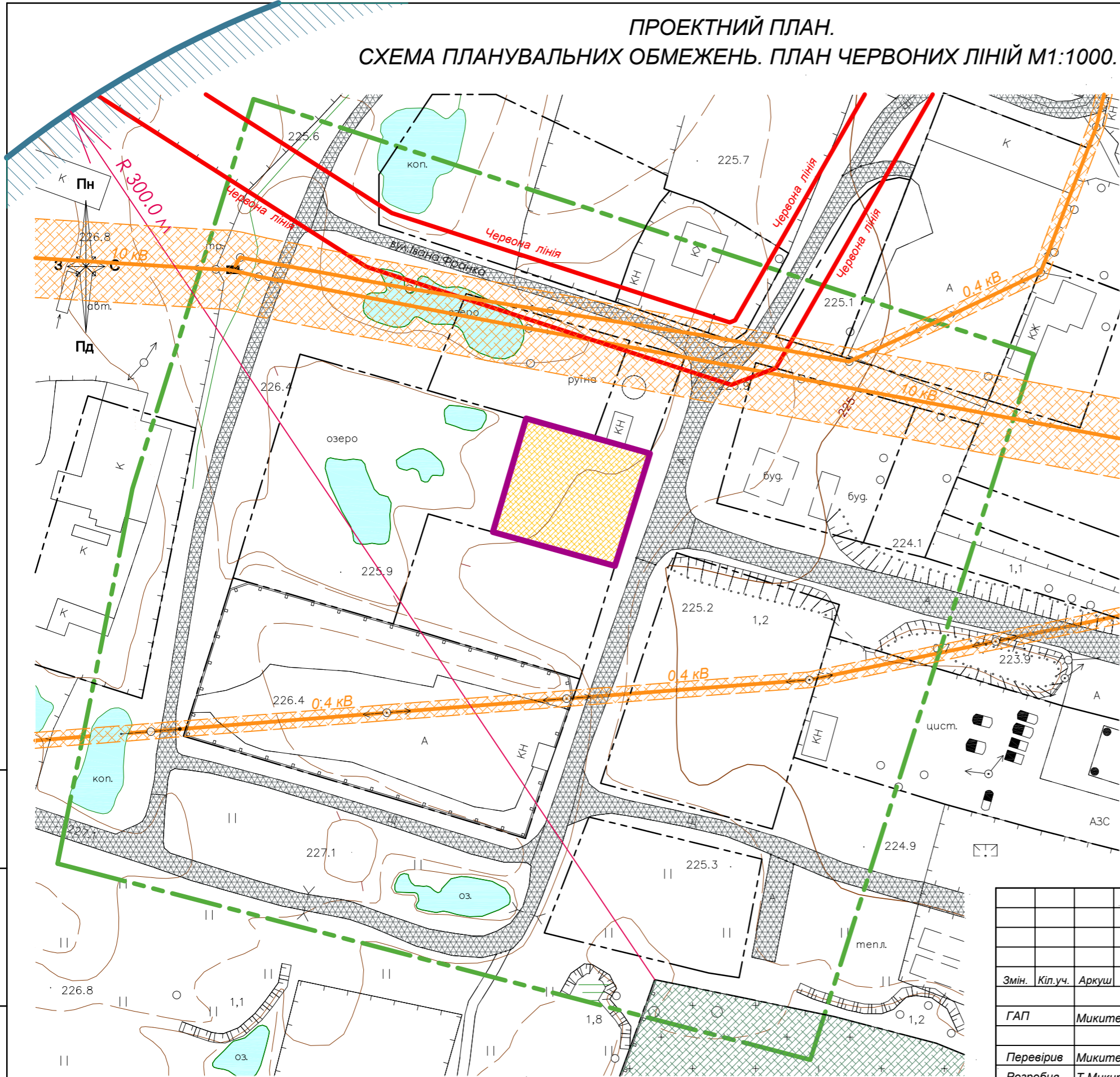
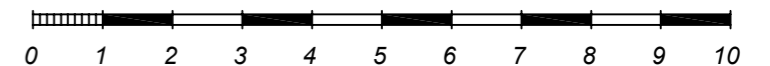
**ПРОЕКТНИЙ ПЛАН.  
СХЕМА ПЛАНУВАЛЬНИХ ОБМЕЖЕНЬ. ПЛАН ЧЕРВОНИХ ЛІНІЙ М1:1000.**

**Умовні позначення**

Існуючі	Проектні	Назва
		Земельна ділянка площею 1.000 га для зміни цільового призначення
		Червоні лінії
		Електромережі 0,4 кВ. Охоронна зона електромереж 0,4 кВ - 2.0 м
		Електромережі 0,4 кВ. Охоронна зона електромереж 0,4 кВ - 2.0 м
		Санітарно-захисна зона кладовища (діючого) - 300.0 м
		Асфальтобетонне покриття вулиць
		Щебеневе покриття вулиць
		Межі розроблення ДПТ

1. Величина санітарних розривів від обладнання існуючої АЗС до земельної ділянки проектування з цільовим призначенням - землі сільськогосподарського призначення для ведення індивідуального садівництва не нормується.

Масштаб 1:1000  
(в 1см - 10м)



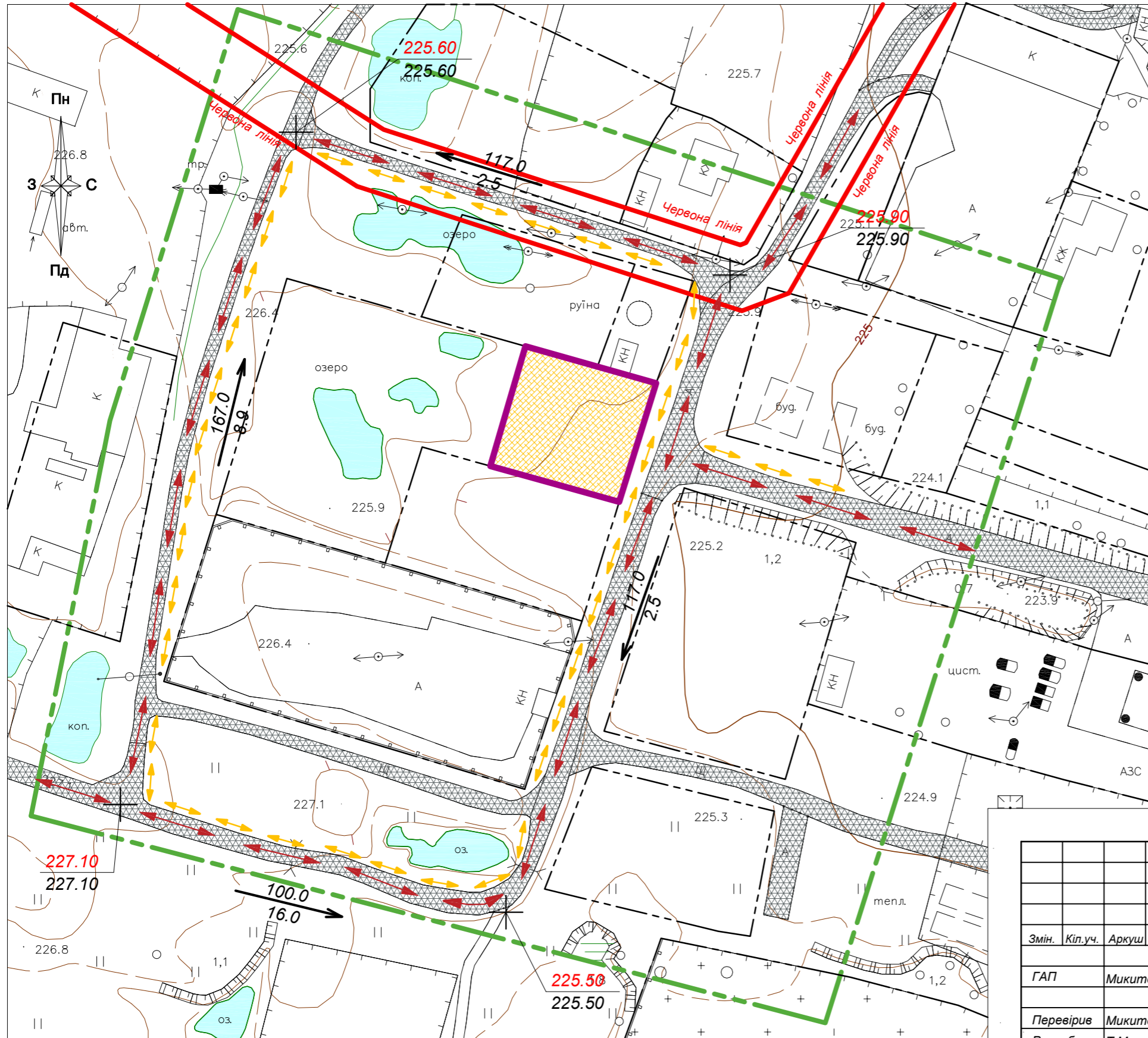
						<b>62-2018-ДПТ</b>			
						Детальний план території земельної ділянки площею 0.1000 га по вулиці Івана Франка в м.Баранівка Житомирської області			
Змін.	Кіл.уч.	Аркуш	№док.	Підпис	Дата	Стадія	Аркуш	Аркушів	
		ГАП	Микитенко			ДПТ	6	7	
Перевірів	Микитенко	Проектний план.						ФОП Микитенко	
Розробив	Т.Микитенко	Схема планувальних обмежень.						Василь Андрійович	
						План червоних ліній. М1:1000			

Взам. інв.№  
Лінійна дата  
Інв.№ориг.



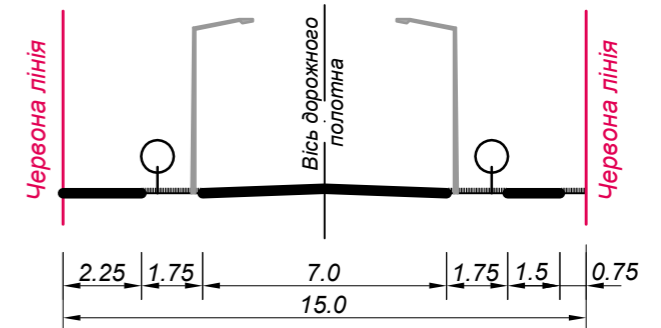
**СХЕМА ОРГАНІЗАЦІЇ РУХУ ТРАНСПОРТУ ТА ПІШОХОДІВ.  
СХЕМА ІНЖЕНЕРНОЇ ПІДГОТОВКИ ТА ВЕРТИКАЛЬНОГО ПЛАНУВАННЯ М1:1000**

Умовні позначення



Існуючі	Проектні	Назва
		Земельна ділянка площею 1.000 га для зміни цільового призначення
		Червоні лінії
		Графік руху автотранспорту
		Графік руху пішоходів
	$\frac{3.0}{100}$	Ухил в проміле в тисячних Відстань в метрах
	$\frac{210.00}{210.00}$	Планувальна відмітка Існуюча відмітка
		Асфальтобетонне покриття вулиць
		Щебеневе покриття вулиць
		Межі розроблення ДПТ

Креслення поперечного профілю вулиці Івана Франка М1:200



						<b>62-2018-ДПТ</b>			
						Детальний план території земельної ділянки площею 0.1000 га по вулиці Івана Франка в м.Баранівка Житомирської області			
Змін.	Кіл.уч.	Аркуш	№док.	Підпис	Дата	Стадія	Аркуш	Аркушів	
		ГАП	Микитенко			ДПТ	7	7	
Перевірів	Микитенко	Схема організації руху транспорту та пішоходів. Схема інженерної підготовки та вертикального планування. М1:1000. Креслення поперечного профілю вулиці М1:200.						ФОП Микитенко Василь Андрійович	
Розробив	Т.Микитенко								

формат А3

Взам. інв.№

Підпис та дата

Інв.№орис.