

СХЕМА РОЗТАШУВАННЯ ЗЕМЕЛЬНОЇ ДІЛЯНКИ В ПЛАНУВАЛЬНІЙ СТРУКТУРІ НАСЕЛЕНОГО ПУНКТУ М1:5 000



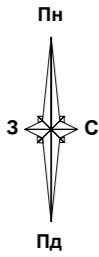
Земельна ділянка орієнтовною площею 0.0800га по вул.Соборна, 12в

Межі розробки детального плану території

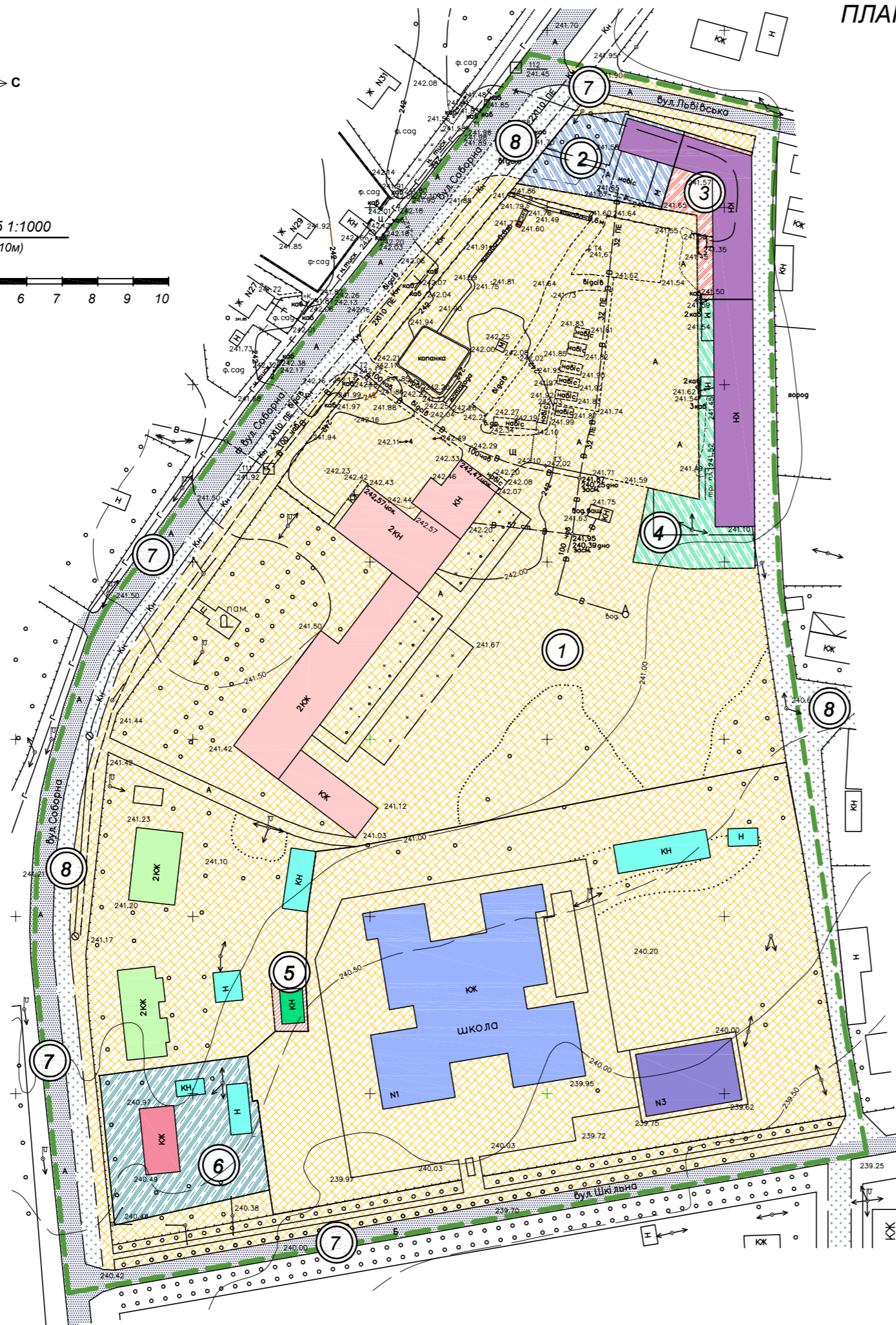
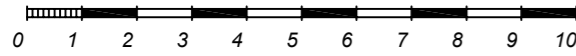
Взам. інв. №
Підпис та дата
Інв. №ориг.

						52-2018-ДПТ		
						Детальний план території земельних ділянок комунальної власності Довбиської селищної ради в межах вулиць Соборна, Львівська, Шкільна в смт.Довбиш Баранівського району Житомирської області		
Змін.	Кіл.уч.	Аркуш	№док	Підпис	Дата	Стадія	Аркуш	Аркушів
ГАП		Микитенко				ДПТ	3	8
Перевірів		Микитенко				Схема розташування земельної ділянки в планувальній структурі населеного пункту М1:5 000		
Розробив		Т.Микитенко						

ПЛАН ІСНУЮЧОГО ВИКОРИСТАННЯ ТЕРИТОРІЇ М1:1000



Масштаб 1:1000
(в 1 см - 10 м)



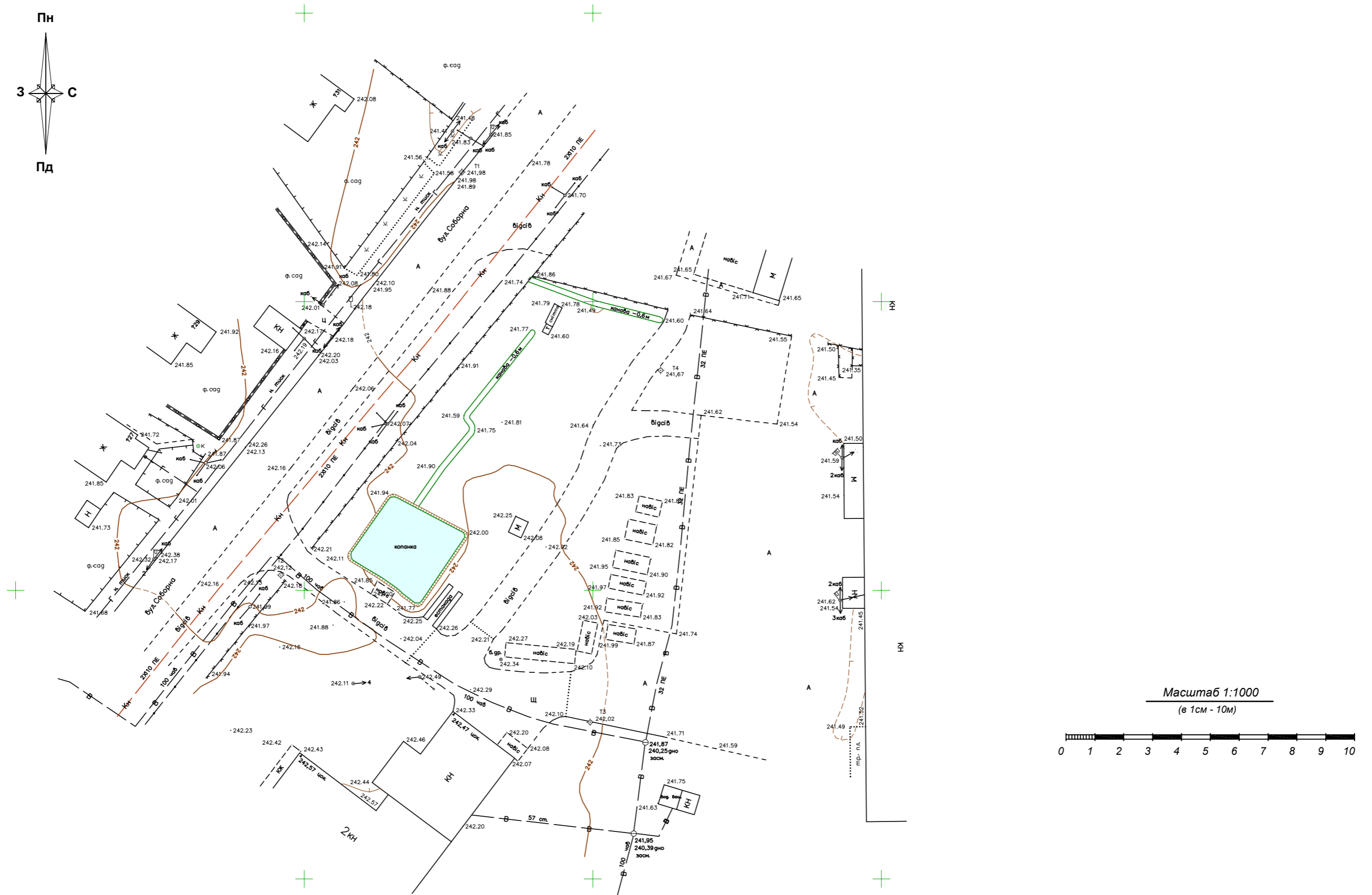
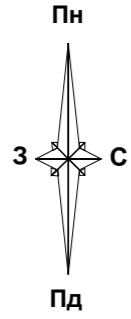
Умовні позначення

Позначення	Назва
1	Землі комунальної власності
2	Землі приватної власності. Кадастровий номер 1820655400:03:001:0140. Цільове призначення: В.03.07
3	Землі приватної власності. Кадастровий номер 1820655400:03:001:0141. Цільове призначення: В.03.07
4	Землі приватної власності. Кадастровий номер 1820655400:03:001:0139. Цільове призначення: В.03.07
5	Землі комунальної власності. Кадастровий номер 1820655400:03:001:0044. Цільове призначення: J.14.01
6	Землі державної власності. Кадастровий номер 1820655400:03:001:0144. Цільове призначення: В.03.03
7	Землі комунальної власності. Вулиці з асфальтовим покриттям
8	Землі комунальної власності. Проїзди та смуги з твердим покриттям
[Blue box]	Будівля школи
[Purple box]	Допоміжна будівля школи
[Pink box]	Будівля аптеки
[Green box]	Будівля трансформаторної підстанції
[Light green box]	Будівлі торгівлі
[Light blue box]	Багатоквартирні житлові будинки
[Light pink box]	Будівлі Баранівського ліцею (неексплуатуємі)
[Cyan box]	Нежитлові будівлі господарського призначення
[Red box]	Надвірна вбиральня
[Green dashed line]	Межі розроблення ДПТ

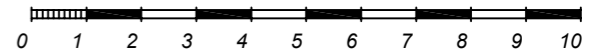
Взам. інв. №
Підпис та дата
Інв. №

52-2018-ДПТ					
Детальний план території земельних ділянок комунальної власності Довбиської селищної ради в межах вулиць Соборна, Львівська, Шкільна в смт. Довбиш Баранівського району Житомирської області					
Змін.	Кіл. уч.	Аркуш	Недок.	Підпис	Дата
ГАП	Микитенко				
Перевірів	Микитенко				
Розробив	Т.Микитенко				
				Стадія	Аркуш
				ДПТ	8
				ФОП Микитенко Василь Андрійович	
План існуючого використання території 1:1000.					

ОПОРНИЙ ПЛАН М1:500

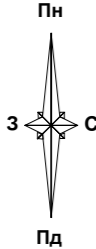


Масштаб 1:1000
(в 1см - 10м)



Іме. Напр. №
Піліс та дата
Взам. Іме. №

						52-2018-ДПТ		
						Детальний план території земельних ділянок комунальної власності Довбиської селищної ради в межах вулиць Соборна, Львівська, Шкільна в смт. Довбиш Баранівського району Житомирської області		
Змін.	Кіл.уч.	Аркуш	Недок.	Підпис	Дата	Стадія	Аркуш	Аркушів
						ДПТ	5	8
Опорний план М1:500						ФОП Микитенко Василь Андрійович		



Масштаб 1:1000
(в 1 см - 10 м)

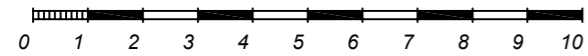
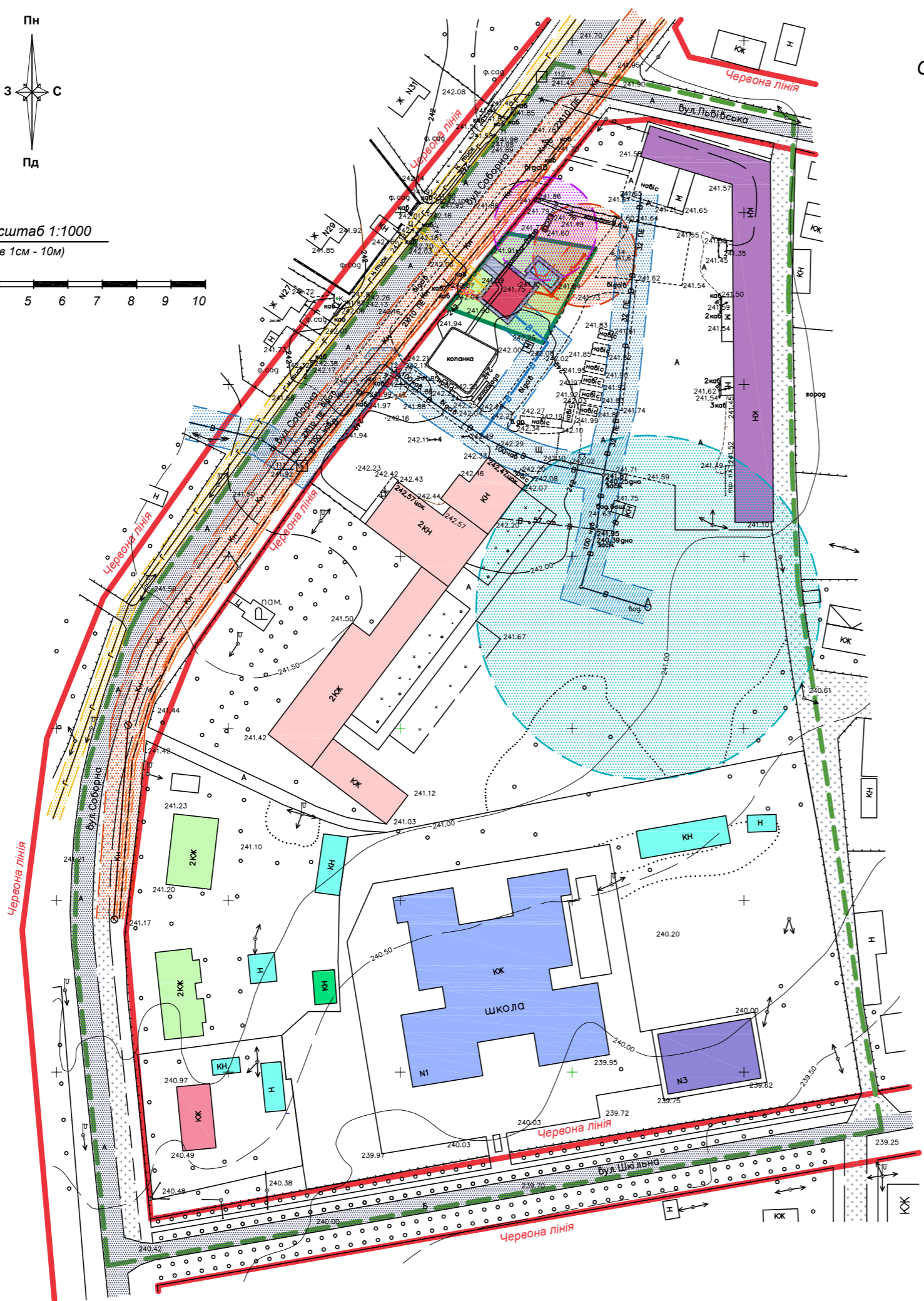


СХЕМА ПЛАНУВАЛЬНИХ ОБМЕЖЕНЬ М1:1000
ПЛАН ЧЕРВОНИХ ЛІНІЙ М1:1000



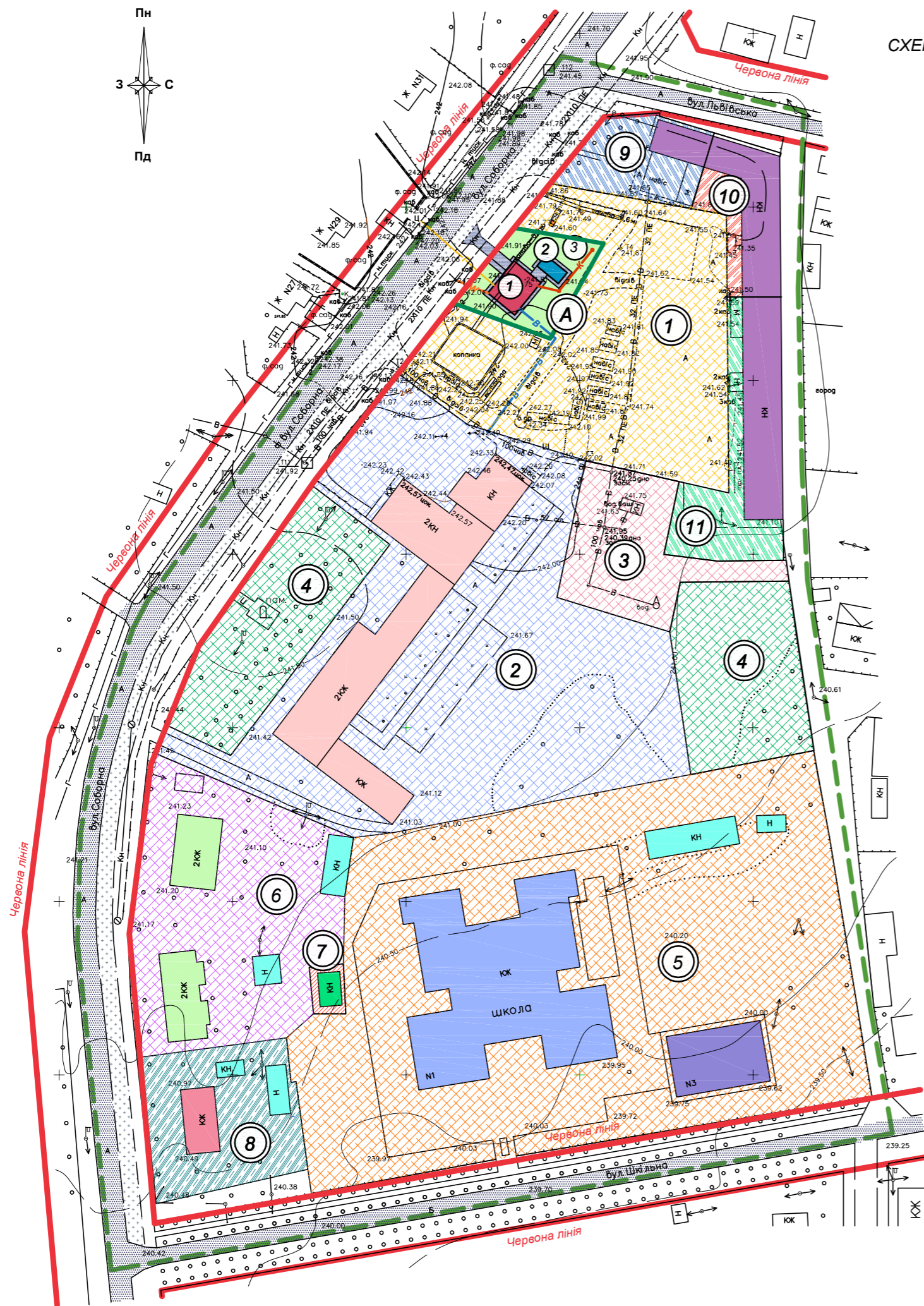
Умовні позначення

Позначення	Назва
	Межі земельної ділянки орієнтовною площею 0.0800га по вул.Соборна, 12в для визначення цільового призначення
	Індивідуальний житловий будинок
	Господарська будівля
	Тверде покриття
	Мощення плитами
	Озеленення
	Червоні лінії
	Охоронна зона електромереж 0,4 кВ - 1.0 м
	Охоронна зона газопроводу низького тиску - 2.0 м
	Охоронна зона мереж водопроводу - 5.0 м
	Охоронна зона мереж каналізації - 5.0 м
	Охоронна зона артсвердловини - 50.0 м
	Санітарна зона ЛОС - 15.0 м
	Санітарна зона надвірної вбиральні - 15.0 м
	Вулиці з асфальтовим покриттям
	Проїзди та смуги з твердим покриттям
	Межі розроблення ДПТ

Взам. інв. №	
Підпис та дата	
Інв. №ориг.	

						52-2018-ДПТ		
						Детальний план території земельних ділянок комунальної власності Довбиської селищної ради в межах вулиць Соборна, Львівська, Шкільна в смт.Довбиш Баранівського району Житомирської області		
Змін.	Кіл.уч.	Аркуш	Недок.	Підпис	Дата	Стадія	Аркуш	Аркушів
						ДПТ	6	8
ГАП	Микитенко					ФОП Микитенко Василь Андрійович		
Перевірів	Микитенко					Схема планувальних обмежень. План червоних ліній. М1:1000.		
Розробив	Т.Микитенко							

ПРОЕКТНИЙ ПЛАН М1:1000
СХЕМА ІНЖЕНЕРНИХ МЕРЕЖ, СПОРУД І ВИКОРИСТАННЯ
ПІДЗЕМНОГО ПРОСТОРУ



Умовні позначення

Позначення	Назва
1	Землі для будівництва та обслуговування ринкової інфраструктури
2	Землі громадської забудови
3	Землі для розміщення та експлуатації основних, підсобних і допоміжних будівель та споруд технічної інфраструктури
4	Землі рекреаційного призначення
5	Землі для будівництва та обслуговування закладів освіти
6	Землі житлової забудови
7	Землі комунальної власності. Кадастровий номер 1820655400:03:001:0044. Цільове призначення: J.14.01
8	Землі державної власності. Кадастровий номер 1820655400:03:001:0144. Цільове призначення: B.03.03
9	Землі приватної власності. Кадастровий номер 1820655400:03:001:0140. Цільове призначення: B.03.07
10	Землі приватної власності. Кадастровий номер 1820655400:03:001:0141. Цільове призначення: B.03.07
11	Землі приватної власності. Кадастровий номер 1820655400:03:001:0139. Цільове призначення: B.03.07
A	Земельна ділянка по вул.Соборна, 12в

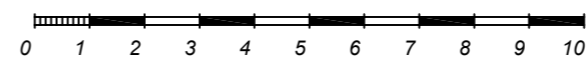
Умовні позначення

Позначення	Назва
	Межі земельної ділянки орієнтовною площею 0.0800га по вул.Соборна, 12в для будівництва житлового будинку, господарських будівель
	Індивідуальний житловий будинок
	Господарська будівля
	Тверде покриття
	Озеленення
	Вулиці з асфальтовим покриттям
	Проїзди та смуги з твердим покриттям
	Мережі газопостачання
	Лінія електромереж 0.4 кВ
	Мережі водопроводу питного
	Мережі каналізації
	Червоні лінії
	Межі розроблення ДПТ

Експлікація будівель і споруд

Позиція	Назва	Примітка
1	Індивідуальний житловий будинок	проект
2	Господарська будівля	проект
3	Локальні очисні споруди (ЛОС)	проект

Масштаб 1:1000
(в 1см - 10м)



Іне.№спр. / Плібус та дата / Взам. іне.№

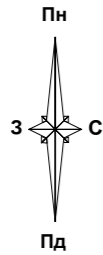
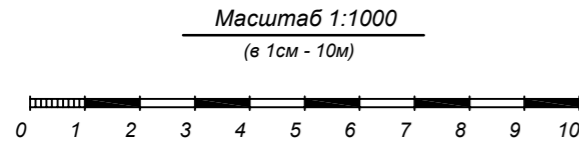
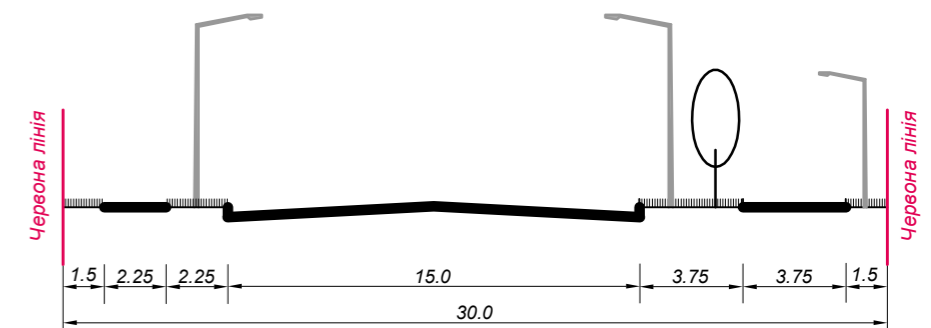
						52-2018-ДПТ		
						Детальний план території земельних ділянок комунальної власності Довбиської селищної ради в межах вулиць Соборна, Львівська, Шкільна в смт.Довбиш Баранівського району Житомирської області		
Змін.	Кіл.уч.	Аркуш	Недок.	Підпис	Дата	Стадія	Аркуш	Аркуші
		ГАП	Микитенко			ДПТ	7	8
Перевірів	Микитенко					Проектний план М1:1000.		
Розробив	Т.Микитенко					Схема інженерних мереж, споруд і використання підземного простору		
						ФОП Микитенко Василь Андрійович		

СХЕМА ОРГАНІЗАЦІЇ РУХУ ТРАНСПОРТУ І ПІШОХОДІВ. СХЕМА ІНЖЕНЕРНОЇ ПІДГОТОВКИ ТА ВЕРТИКАЛЬНОГО ПЛАНУВАННЯ М1:1000

Умовні позначення

Позначення	Назва
	Межі земельної ділянки по вул.Соборна, 12в
	Індивідуальний житловий будинок
	Господарська будівля
	Тверде покриття
	Озеленення
	Вулиці з асфальтовим покриттям
	Проїзди та смуги з твердим покриттям
	Графік руху автотранспорту
	Графік руху пішоходів
$\frac{3.0}{100}$	Ухил в проміле в тисячних Відстань в метрах
$\frac{210.00}{210.00}$	Планувальна відмітка Існуюча відмітка
	Червоні лінії
	Межі розроблення ДПТ

Креслення поперечного профілю вулиці Соборна М1:200



Масштаб 1:1000
(в 1 см - 10м)

240.45
240.45

241.40
241.40

242.40
242.40

241.45
241.45

241.95
241.95

239.25
239.25

Взам. інв. №
Піліс та дата
Інв. №ориг.

52-2018-ДПТ					
Детальний план території земельних ділянок комунальної власності Довбиської селищної ради в межах вулиць Соборна, Львівська, Шкільна в смт.Довбиш Баранівського району Житомирської області					
Змін.	Кіл.уч.	Аркуш	Недок.	Підпис	Дата
ГАП	Микитенко				
Перевірів	Микитенко				
Розробив	Т.Микитенко				
				Стадія	Аркуш
				ДПТ	8
				ФОП Микитенко Василь Андрійович	