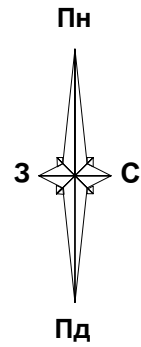


**СХЕМА РОЗТАШУВАННЯ ЗЕМЕЛЬНОЇ ДІЛЯНКИ
В ПЛАНУВАЛЬНІЙ СТРУКТУРІ НАСЕЛЕНОГО ПУНКТУ М1: 5000**



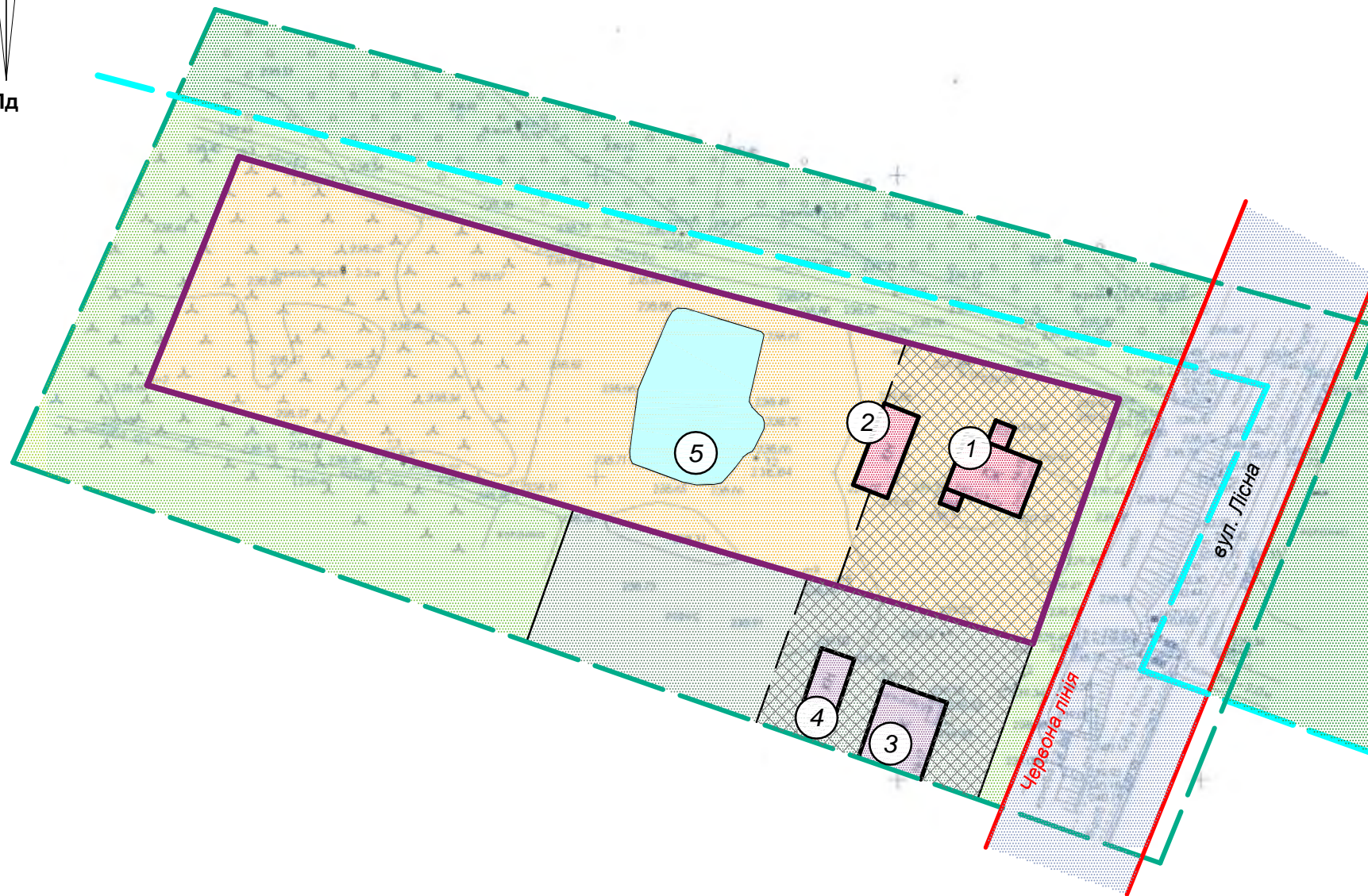
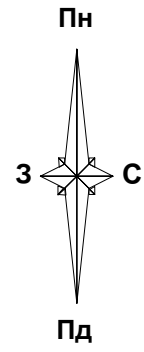
Місце розміщення земельної ділянки площею 0,6240 га
для іншого лісогосподарського призначення.
Цільове призначення 09.09.02

						23-2018-ДПТ			
						Детальний план території земельної ділянки комунальної власності (землі запасу, землі житлової та громадської забудови) для іншого лісогосподарського призначення (під реконструкцію, будівництво та обслуговування адміністративної будівлі) по вул.Лісна, 19 в смт.Довбиш Баранівського р-ну Житомирської обл.			
Змін.	Кіл.уч.	Аркуш	Недок.	Підпис	Дата		Стадія	Аркуш	Аркушів
		ГАП		Микитенко			ДПТ	3	8
		Перевірів		Микитенко		Схема розташування земельної ділянки в планувальній структурі населеного пункту М1:5000	ФОП Микитенко Василь Андрійович		
		Розробив		Т.Микитенко					

Взам. інв.№	
Піппис та дата	
Інв.№ориг.	

ПЛАН ІСНУЮЧОГО ВИКОРИСТАННЯ ТЕРИТОРІЇ М1:1000

Експлікація будівель і споруд



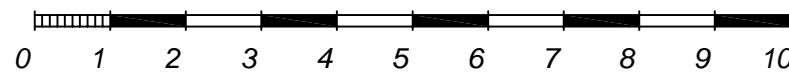
Позиція	Назва	Примітка
1	Незавершене будівництво ж/будинку	Існуюча
2	Незавершене будівництво госп.будівлі	
3	Ж/будинок за адресою вул.Лісна, 17	
4	Госп.будівля за адресою вул.Лісна, 17	
5	Копанка	

Умовні позначення

Позначення	Назва
	Земляна ділянка загальною площею 0,4740 га, що відноситься до земель угідь - пасовища
	Земляна ділянка загальною площею 0,150 га, що відноситься до земель згідно КЗВУ як землі, які зайняті поточним будівництвом. Група 012, підгрупа 00
	Межі земельної ділянки приватної власності, загальною площею 0,6240 га, що розташована по вулиці Лісна, 19 в смт Довбиш
	Земельна ділянка приватної власності, загальною площею 0,15 га, що розташована по вулиці Лісна, 17 в смт Довбиш, Цільове призначення - 02.01 (Для будівництва ж/будинку та обслуговування)
	Земельна ділянка приватної власності, загальною площею 0,13 га, Цільове призначення - 01.03 (Для ведення особистого селянського господарства)
	Землі запасу Довбиської селищної ради
	Землі Адамівського держлісгоспу
	Землі загального користування. Вулиця Лісна
	Межі смт. Довбиш

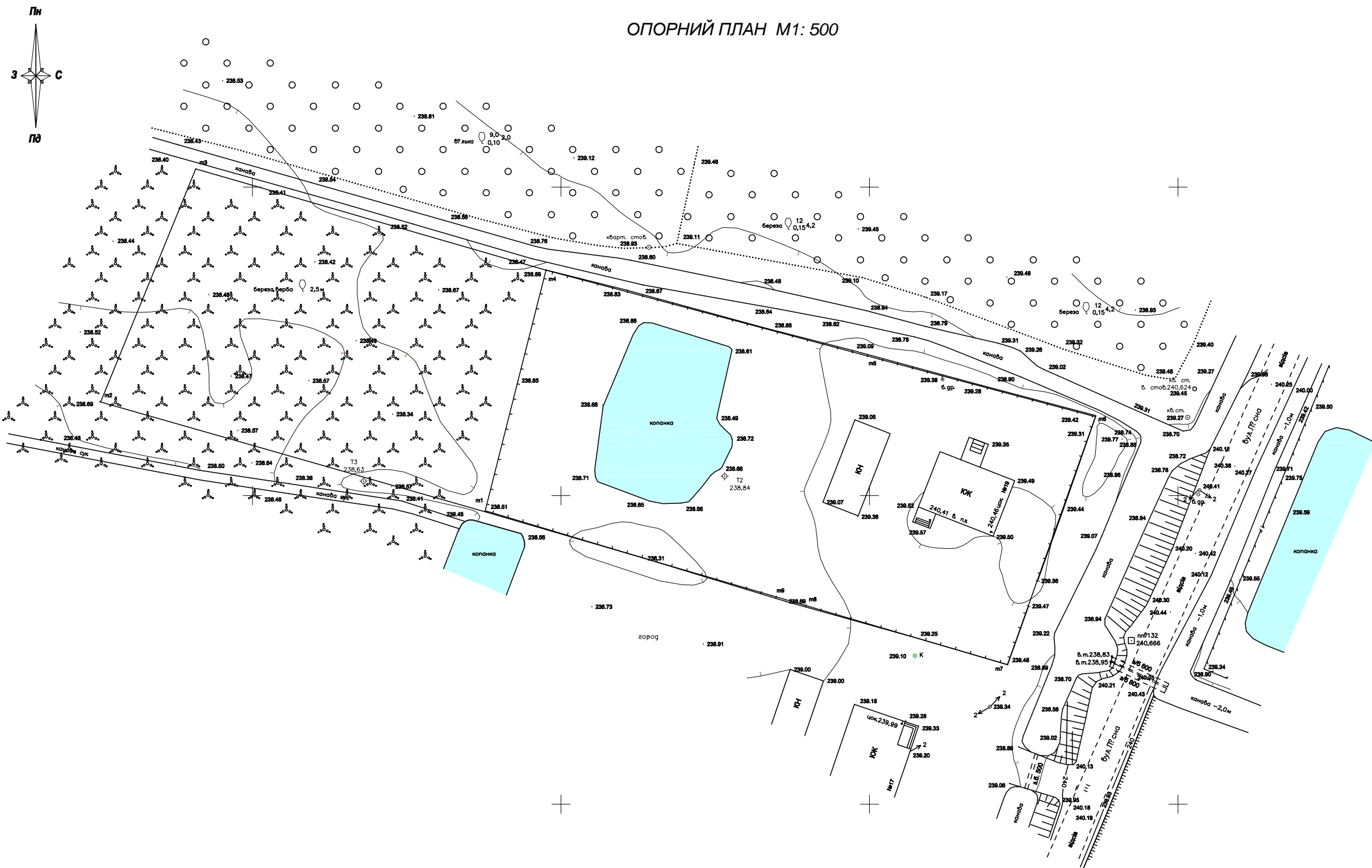
Масштаб 1:1000

(в 1см - 10м)

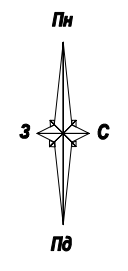


Взам. інв.№	
Підпис та дата	
Інв.№ориг.	

						23-2018-ДПТ		
						Детальний план території земельної ділянки комунальної власності (землі запасу, землі житлової та громадської забудови) для іншого лісгосподарського призначення (під реконструкцію, будівництво та обслуговування адміністративної будівлі) по вул.Лісна, 19 в смт.Довбиш Баранівського р-ну Житомирської обл.		
Змін.	Кіл.уч.	Аркуш	№док.	Підпис	Дата	Стадія	Аркуш	Аркуші
		Микитенко				ДПТ	4	8
ГАП		Микитенко				ФОП Микитенко Василь Андрійович		
Перевірює		Микитенко						
Розробив		Т.Микитенко				План існуючого використання території М1:1000		



ОПОРНИЙ ПЛАН М1: 500

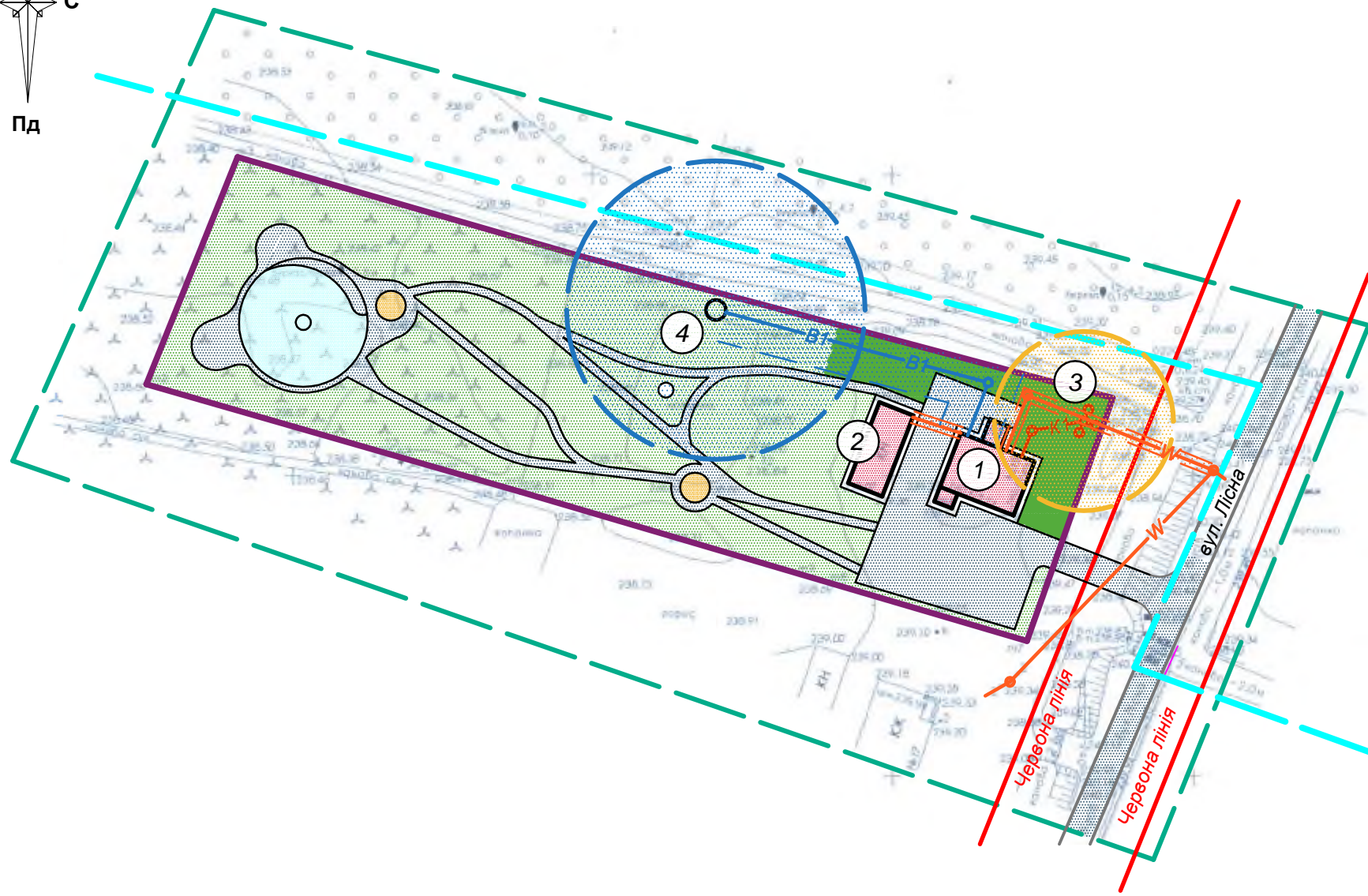
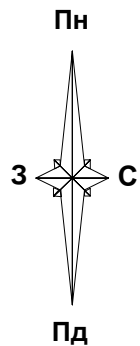


1. Система координат УСК 2000 (МСК-18).
2. Система висот Балтійська.
3. Репером на території зйомки служить цоколь житлового будинку №19 по вул. Лісна з абсолютною відміткою 239,99 в указаному на плані місці.

						23-2018-ДПТ		
						Детальний план території земельної ділянки комунальної власності (землі запасу, землі житлової та громадської забудови) для іншого лісогосподарського призначення (під реконструкцію, будівництво та обслуговування адміністративної будівлі) по вул. Лісна, 19 в смт Довбиш Баранієвського р-ну Житомирської обл.		
Змін.	Кіл.уч.	Аркуш	№ док.	Підпис	Дата	Стадія	Аркуш	Аркушів
ГАП	Микитенко					ДПТ	5	8
Опорний план М1:500						ФОП Микитенко Василь Андрійович		

Інв. № ориг.	
Підпис та дата	
Взам. інв. №	

**СХЕМА ПЛАНУВАЛЬНИХ ОБМЕЖЕНЬ М1:1000
ПЛАН ЧЕРВОНИХ ЛІНІЙ М1:1000**



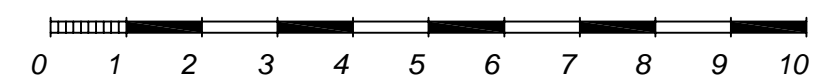
Умовні позначення

Позначення	Назва
	Межі земельної ділянки площею 0,6240 га для іншого лісгосподарського призначення. Цільове призначення 09.09.02
	Об'єкти реконструкції адмінбудівлі та допоміжних приміщень
	Охоронна зона артсвердловини - 50.0 м
	Санітарна зона ЛОС - 15.0 м
	Охоронна зона електромереж 0,4 кВт - 1.0 м
	Охоронна зона мереж водопроводу - 5.0 м
	Охоронна зона мереж каналізації - 5.0 м
	Червоні лінії
	Тверде покриття, мощення
	Парк
	Штучна водойма
	Межі смт. Довбиш
	Межі розроблення ДПТ

Експлікація будівель і споруд

Позиція	Назва	Примітка
1	Адмінбудівля лісництва	
2	Допоміжне приміщення	
3	Локальні очисні споруди (ЛОС)	
4	Артсвердловина	

Масштаб 1:1000
(в 1см - 10м)

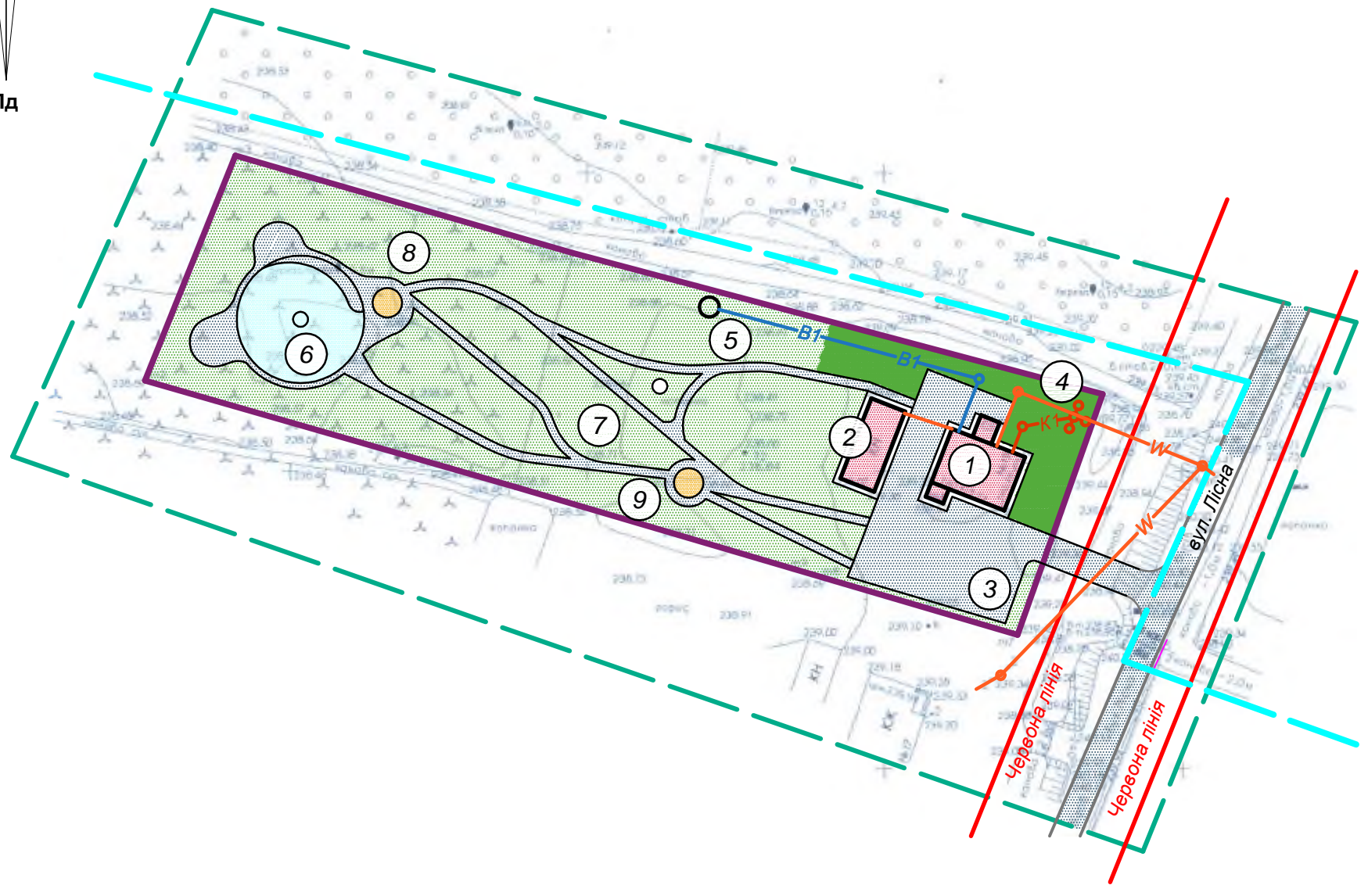
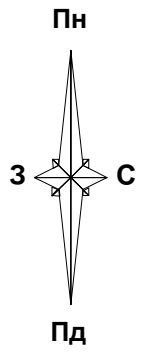


Взам. інв.№
Підпис та дата
Інв.№ориг.

						23-2018-ДПТ			
						Детальний план території земельної ділянки комунальної власності (землі запасу, землі житлової та громадської забудови) для іншого лісгосподарського призначення (під реконструкцію, будівництво та обслуговування адміністративної будівлі) по вул.Лісна, 19 в смт.Довбиш Баранієвського р-ну Житомирської обл.			
Змін.	Кіл.уч.	Аркуш	Недок.	Підпис	Дата		Стадія	Аркуш	Аркушів
							ДПТ	6	8
ГАП		Микитенко				Схема планувальних обмежень М1:1000 План червоних ліній М1:1000	ФОП Микитенко Василь Андрійович		
Перевірює		Микитенко							
Розробив		Т.Микитенко							

ПРОЕКТНИЙ ПЛАН М1:1000

Експлікація будівель і споруд



Позиція	Назва	Примітка
1	Адмінбудівля лісництва	
2	Допоміжне приміщення	
3	Місце для тимчасового паркування авто	
4	Локальні очисні споруди (ЛОС)	
5	Артсвердловина	
6	Штучна водойма	
7	Парк	
8	Бесідка	
9	Тіньовий навіс	

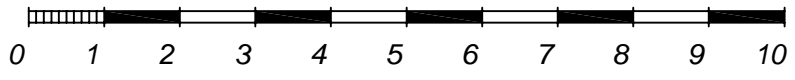
Умовні позначення

Позначення	Назва
	Межі земельної ділянки площею 0,6240 га для іншого лісгосподарського призначення. Цільове призначення 09.09.02
	Об'єкти реконструкції адмінбудівлі та допоміжних приміщень
	Тверде покриття, мощення
	Парк
	Штучна водойма
	Межі смт. Довбиш
	Межі розроблення ДПТ

Умовні позначення
Інженерні мережі

- Лінія електромереж 0.4 кВт
- Мережі водопроводу питного
- Мережі каналізації

Масштаб 1:1000
(в 1см - 10м)



Взам. інв.№
Підпис та дата
Інв.№ориг.

						23-2018-ДПТ		
						Детальний план території земельної ділянки комунальної власності (землі запасу, землі житлової та громадської забудови) для іншого лісгосподарського призначення (під реконструкцію, будівництво та обслуговування адміністративної будівлі) по вул.Лісна, 19 в смт.Довбиш Баранієвського р-ну Житомирської обл.		
Змін.	Кіл.уч.	Аркуш	Недок.	Підпис	Дата	Стадія	Аркуш	Аркушів
ГАП		Микитенко				ДПТ	7	8
Перевірює		Микитенко				ФОП Микитенко Василь Андрійович		
Розробив		Т.Микитенко						
Проектний план М1:1000								

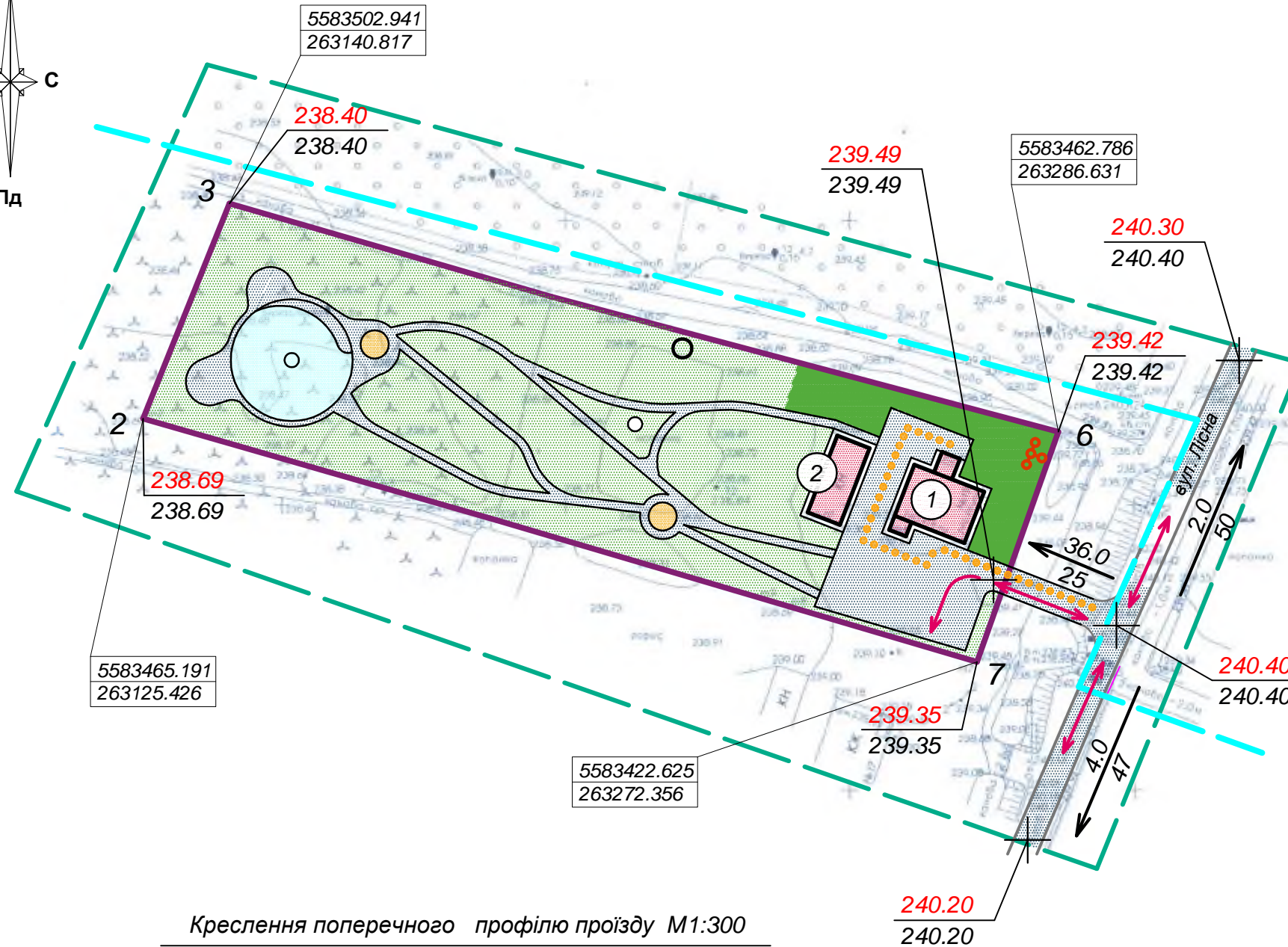
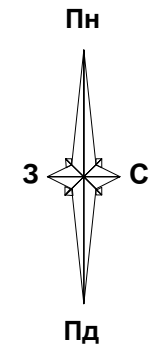
**СХЕМА ОРГАНІЗАЦІЇ РУХУ ТРАНСПОРТУ І ПІШОХОДІВ.
СХЕМА ІНЖЕНЕРНОЇ ПІДГОТОВКИ ТА ВЕРТИКАЛЬНОГО ПЛАНУВАННЯ М1:1000**

Експлікація будівель і споруд

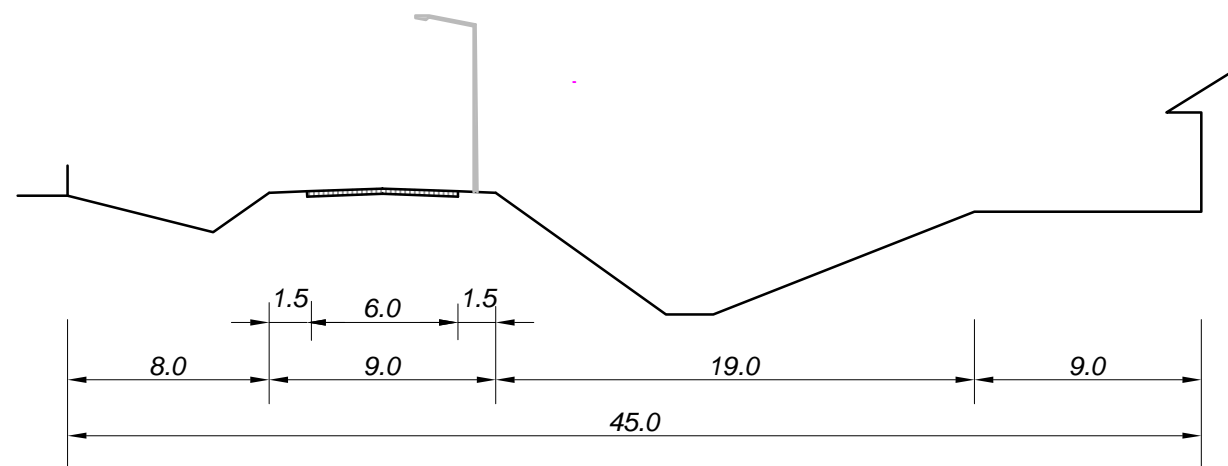
Позиція	Назва	Примітка
1	Адмінбудівля лісництва	
2	Допоміжне приміщення	

Умовні позначення

Позначення	Назва
	Межі земельної ділянки площею 0,6240 га для іншого лісгосподарського призначення. Цільове призначення 09.09.02
	Об'єкти реконструкції адмінбудівлі та допоміжних приміщень
	Тверде покриття, мощення
	Графік руху автотранспорту
	Графік руху пішоходів
$\frac{3}{100}$	Ухил в проміле в тисячних Відстань в метрах
$\frac{210.00}{210.00}$	Планувальна відмітка Існуюча відмітка
	Межі смт. Довбиш
	Межі розроблення ДПТ



Креслення поперечного профілю проїзду М1:300



Змін.	Кіл.уч.	Аркуш	Недок.	Підпис	Дата	23-2018-ДПТ		
						Детальний план території земельної ділянки комунальної власності (землі запасу, землі житлової та громадської забудови) для іншого лісгосподарського призначення (під реконструкцію, будівництво та обслуговування адміністративної будівлі) по вул.Лісна, 19 в смт.Довбиш Баранієвського р-ну Житомирської обл.		
ГАП		Микитенко				Стадія	Аркуш	Аркуші
						ДПТ	8	8
Перевірює		Микитенко				ФОП Микитенко Василь Андрійович		
Розробив		Т.Микитенко				Схема організації руху транспорту і пішоходів. Схема інженерної підготовки та вертикального планування М1:1000		

Інв.№ориг.	
Підпис та дата	
Взам. інв.№	